

STRATEGIA DE DEZVOLTARE LOCALĂ

COMUNA DOR MĂRUNT

JUDEȚUL CĂLĂRAȘI

2021 - 2027

CUPRINS

- 07** Introducere
- 13** Privire de ansamblu
- 21** Demografie
 - 21** Structura populației
 - 29** Mișcare naturală
 - 35** Mișcare migratorie
- 39** Potențial economic
 - 39** Forță de muncă
 - 45** Mediu de afaceri
- 51** Educație și învățământ
- 57** Sănătate și asistență socială
- 65** Cultură și timp liber
- 71** Servicii publice
- 85** Analiza SWOT
- 103** Direcții strategice
- 111** Portofoliu de proiecte
- 135** Implementare, monitorizare și indicatori
- 144** Listă grafice și tabele
- 147** Bibliografie

LISTĂ ACRONIME

ARACIP - Agenția Română de Asigurare a Calității în Învățământ

CNSP - Centrul Național de Sănătate Publică

DJ - Drum Județean

DN - Drum Național

HCL - Hotărâre de Consiliul Local

IF - Întreprindere Familială

II - Întreprindere Individuală

IMM - Întreprinderi Mici și Mijlocii

INS - Institutul Național de Statistică

IT - Information Technology (Tehnologia informației)

MMPS - Ministerul Muncii și Protecției Sociale

PFA - Persoană Fizică Autorizată

PT - Proiect tehnic

RPL - Recensământul Populației și al Locuințelor

SA - Societate pe Acțiuni

SC - Societate Comercială

SRL - Societate cu Răspundere Limitată

SWOT - Strengths, Weaknesses, Opportunities, Threats (Puncte tari, Puncte slabe, Oportunități, Amenințări)




TVA - Taxă pe Valoare Adăugată




UAT - Unitate Administrativ-Teritorială

Strategia reprezintă cadrul care orientează alegerile ce determină natura și direcția unei comunități. Aceasta ajută la stabilirea unei direcții unitare pentru comunitate în termenii obiectivelor sale operaționale și furnizează baza alocării resurselor necesare pentru orientarea acesteia spre atingerea scopului principal și a obiectivelor stabilite.

Strategia de Dezvoltare Locală este instrumentul participativ care implică întreaga comunitate și care are drept scop asigurarea dezvoltării economice și sociale. Astfel că, aceasta este un demers pe termen scurt, mediu și lung, reprezentând o modalitate de protecție pentru viitorul comunității. De asemenea, trebuie menționat faptul că Strategia de Dezvoltare Locală este instrumentul principal pentru luarea unor decizii și are la bază evaluări anterioare cu caracter justificativ. Elaborarea acesteia se realizează cu ajutorul datelor colectate în teren și a analizei documentelor oficiale întocmite de specialiști din domenii diferite. Strategia de Dezvoltare Locală vizează dezvoltarea teritoriului din punct de vedere socio-economic, astfel încât să se asigure condiții de viață bune pentru locuitori.

Planificarea strategică constituie procesul sistematic prin care Comuna Dor Mărunt agreează anumite priorități esențiale pentru îndeplinirea misiunii și se află în concordanță cu evoluția mediului înconjurător. Aceasta presupune luarea de decizii cu privire la:

-  **Ce trebuie făcut?**
-  **Când trebuie făcut?**
-  **Unde trebuie făcut?**

-  **Cum trebuie făcut?**
-  **De către cine trebuie făcut?**
-  **Cu ce resurse trebuie făcut?**


Planificarea reprezintă un proces continuu care nu are finalitate decât după ce strategia a fost implementată cu succes cu ajutorul organizării, coordonării și controlului. Controlul furnizează informații în legătură cu eficiența planurilor de acțiune și asigură date de intrare în noul proces de planificare. Ciclicitatea procesului de planificare este ilustrată de stabilirea obiectivelor, planificarea propriu-zisă pentru atingerea acestora, un proces de autocontrol și un sistem periodic de revizuire, ultimii pași fiind evaluarea rezultatelor și decizia de a reîncepe exercițiul de programare.


Planificarea Strategiei de Dezvoltare Locală a Comunei Dor Mărunt se focalizează pe caracteristicile:


- A.** Vizează dezvoltarea, sprijinindu-se atât pe practicile existente, cât și pe introducerea de noi oportunități de acțiune;
- B.** Operează într-un teritoriu bine definit spațial și administrativ;
- C.** Abordează problemele la nivel macro și nu se concentrează pe cazurile izolate;
- D.** Aduce elemente noi în domeniul tehnic, managerial și financiar, adaptând experiențe care s-au dovedit de succes;
- E.** Generează resurse, stabilind o legătură directă între planificare și implementare.


Necesitatea elaborării Strategiei de Dezvoltare Locală 2021 - 2027 a Comunei Dor Mărunt, Județul Călărași

Necesitatea realizării acestui document rezidă din faptul că este un instrument tehnic de utilitate publică, o paletă largă de actori fiind interesată de existența, eficacitatea și beneficierea acestuia. Acesta poate fi utilizat în corespondență cu mediul căruia i se adresează, astfel:

 pentru Comunitate și Societatea civilă - un document care furnizează informații cu privire la dezvoltarea unității administrativ-teritoriale;

 pentru Mediul de Afaceri - un instrument pragmatic, prin care investitorii își pot construi strategia de dezvoltare la nivelul arealului geografic utilizând resursele de care dispune UAT-ul;

 pentru Autoritatea Publică Locală - un ghid de lucru permanent, care conține direcțiile de urmat;

 pentru factorii de decizie locali - un îndrumător, care conține acțiunile clare ce pot fi întreprinse pentru atingerea obiectivelor strategice.

În elaborarea Strategiei de Dezvoltare Locală a Comunei Dor Mărunt pentru perioada 2021 - 2027 s-a urmărit ca rezultatele analizelor să fie puse în evidență prin evaluarea comparativă a documentelor programatice, mai exact a celor de la nivel european, național, regional și județean, cu cele de la nivel local, în vederea creării condițiilor optime pentru accesarea și implementarea proiectelor finanțate în perioada 2021 - 2027.

Etapele elaborării Strategiei de Dezvoltare Locală 2021 - 2027 a Comunei Dor Mărunt, Județul Călărași

În elaborarea documentului strategic al Comunei Dor Mărunt pentru orizontul de finanțare 2021 - 2027 s-au parcurs următoarele etape:

- ❖ Identificarea actorilor locali care se pot implica în realizarea strategiei (Societatea civilă, Mediul de afaceri, Administrația Publică Locală);
- ❖ Analiza documentelor realizate la nivelul Comunei Dor Mărunt (Strategia de Dezvoltare Locală pe orizontul 2015 - 2020 etc.) și a documentelor cu caracter strategic realizate la nivele ierarhice superioare;
- ❖ Culegerea informațiilor despre comunitate din diverse surse de date, precum: Institutul Național de Statistică, compartimentele Primăriei Dor Mărunt, instituții descentralizate, studiu de opinie a populației, cercetare mediu de afaceri și structurarea acestora pe domenii de analiză etc.;
- ❖ Realizarea analizei diagnostic și a analizei SWOT pe domenii;
- ❖ Stabilirea direcțiilor strategice în funcție de rezultatul analizei SWOT;
- ❖ Identificarea domeniilor prioritare de intervenție și a proiectelor de investiții;
- ❖ Redactarea documentului final.

Politica de coeziune 2021 - 2027

La nivelul Uniunii Europene, în orizontul de finanțare 2021 - 2027 sunt propuse 5 priorități investiționale, după cum urmează:

O Europă mai inteligentă

- ↳ Cercetare și inovare;
- ↳ Digitalizare;
- ↳ Impulsionarea și creșterea competitivității întreprinderilor mici și mijlocii;
- ↳ Transformare economică.

O Europă mai verde

- ↳ Fără emisii de carbon, punerea în aplicare a Acordului de la Paris;
- ↳ Investiții în tranziția energetică, energia din surse regenerabile și combaterea schimbărilor climatice.

O Europă mai conectată, cu rețele strategice de transport și digitale.

O Europă mai socială, pentru realizarea pilonului european al drepturilor sociale și sprijinirea calității locurilor de muncă, a învățământului, a competențelor, a incluziunii sociale și a accesului egal la sistemul de sănătate.

O Europă mai apropiată de cetățenii săi, prin sprijinirea strategiilor de dezvoltare conduse la nivel local și a dezvoltării urbane durabile în Uniunea Europeană.

Priorități de dezvoltare ale spațiului rural

În prezent, calitatea vieții și bunăstarea cetățenilor români din mediul rural întârzie să se înscrie în mod decisiv pe linia recuperării decalajelor față de condiția medie a cetățenilor Uniunii Europene. Echiparea localităților din mediul rural este caracterizată de persistența deficitelor și contrastelor, resursele disponibile fiind valorificate într-o măsură insuficientă și deseori ineficient.

Principalele piedici în calea obținerii unor performanțe mai bune privind dezvoltarea localităților din mediul rural fac referire la:

- ↳ deficitul de capacitate administrativă, atât la nivel local, cât și la nivel național;
- ↳ disfuncțiile care se manifestă la interfața între politicile publice la nivel național, regional și la nivel local, din cauza organismelor deconcentrate.

Ținând cont de faptul că spațiul rural reprezintă un ansamblu de colectivități umane, dezvoltarea acestuia nu trebuie văzută ca ceva abstract și nici confundată cu dezvoltarea agriculturii, turismului sau a oricăror altor activități economice. **Dezvoltarea durabilă a spațiului rural** reprezintă un proces de creștere a calității vieții și bunăstării locuitorilor din mediul rural, fără a compromite bunăstarea generațiilor următoare, pe baza exploatării raționale și eficiente a resurselor disponibile prin structuri economice moderne și competitive, în condițiile gestionării cu pricepere a treburilor publice.



Sursa: <https://www.punctul.ro/10-locuri-izolate-din-romania-unde-iti-poti-petrece-vacanta/>

Orice comunitate modernă trebuie să asimileze și să promoveze o viziune strategică în ceea ce privește dezvoltarea sa viitoare. Lipsa unei asemenea viziuni poate duce la o activitate administrativă haotică, în cadrul căreia se pot rata oportunități și se pot consuma irațional resurse prețioase. Experiența internațională a arătat faptul că proiectele și programele operaționale funcționează cel mai bine atunci când fac parte dintr-un cadru coerent și când există o coordonare la nivel strategic.

Strategia de Dezvoltare Locală a Comunei Dor Mărunt vizează definirea reperelor strategice de dezvoltare ale comunității cu accent deosebit pe măsuri ce necesită a fi abordate în perioada 2021 - 2027. Principiile care au stat la baza elaborării strategiei de dezvoltare vizează asigurarea unui parteneriat viabil, transparența, obiectivitatea, respectiv coerența și continuitatea demersului.

Strategia Națională pentru Dezvoltarea Durabilă a României 2030 vizează mai multe aspecte în vederea dezvoltării durabile a spațiului rural, precum:

✎ Dezvoltarea unui sector agroalimentar durabil și competitiv pentru îmbunătățirea calității vieții și asigurării unor condiții de viață în mediul rural apropiate de cele din mediul urban, promovarea producției autohtone și ecologice și valorificarea produselor tradiționale și montane cu valoare adăugată;

✎ Modernizarea și reabilitarea infrastructurii sănătății publice la media standardelor Uniunii Europene, cu accent și pe zona rurală, inclusiv susținerea cercetării în medicină;

✎ Realizarea unui turism competitiv pe termen lung, dezvoltarea agroturismului, ecoturismului, turismului rural, balnear și cultural, respectiv îmbunătățirea imaginii României ca destinație turistică;

✎ Sprijinirea dezvoltării activităților economice productive în mediul rural, pe lângă cele agricole, prin încurajarea antreprenoriatului, asigurarea accesului la internet pentru munca de la distanță, accesul sporit la serviciile de microfinanțare;

✎ Asigurarea condițiilor pentru o viață demnă a cetățenilor din comunitățile rurale prin accesul la locuințe și servicii de bază adecvate, sigure și la prețuri accesibile, accesul la transport public eficient, la prețuri echitabile și accesibile pentru toți;

✎ Consolidarea eforturilor de protecție și salvagardare a patrimoniului cultural și natural, a elementelor de peisaj din rural.

Înscrierea colectivităților rurale din România pe calea dezvoltării durabile este condiționată de lichidarea decalajului în ceea ce privește condițiile de viață față de cerințele (imperativele) omului modern, prin:

✎ asigurarea accesului (universal) la servicii esențiale de interes general;

✎ creșterea treptată a ariei de cuprindere și a nivelului de exigență privind serviciile de interes general esențiale, pe măsura evoluției necesităților, tehnologiei și disponibilității resurselor.

În ceea ce privește dezvoltarea durabilă a colectivităților rurale, dincolo de realitățile diferite care necesită o abordare individualizată la nivelul fiecărei colectivități, există o serie de teme strategice de interes general. Pe primul loc se situează necesitatea asigurării vitalității demografice a comunelor, care trebuie să devină o temă prioritară, de sine stătătoare, și câmpul unor decizii lucide, fundamentate. Astfel că, o parte dintre localitățile rurale se confruntă cu mari dezechilibre demografice (proporția mare a persoanelor cu vârste înaintate, proporția scăzută a populației active în rândul locuitorilor, proporția mare a persoanelor dependente, natalitate scăzută cu mult depășită de rata mortalității și rată mare a fluxurilor migratoare de plecare), respectiv o dinamică demografică negativă.

Strategia Națională pentru Dezvoltarea Durabilă a României 2030 → obiective de dezvoltare

Strategia Națională pentru Dezvoltarea Durabilă a României 2030 include un set de **17 Obiective de Dezvoltare Durabilă**. Planul de acțiune global se adresează ameliorării sărăciei, combaterii inegalităților, in justiției sociale și protejării planetei până în anul 2030. Astfel că, cele 17 obiective de dezvoltare durabilă cuprinse în strategia națională, pe care România dorește să le realizeze în următorii ani, se referă la:

1. Eradicarea sărăciei în toate formele sale și în orice context;
2. Eradicarea foamei, asigurarea securității alimentare, îmbunătățirea nutriției și promovarea unei agriculturi sustenabile;
3. Asigurarea unei vieți sănătoase și promovarea bunăstării tuturor, la orice vârstă;
4. Garantarea unei educații de calitate și promovarea oportunităților de învățare de-a lungul vieții pentru toți;
5. Realizarea egalității de gen și întărirea rolului femeilor și al fetelor în societate;
6. Asigurarea disponibilității și gestionării durabile a apei și sanitație pentru toți;
7. Asigurarea accesului tuturor la energie la prețuri accesibile, într-un mod sigur, durabil și modern;
8. Promovarea unei creșteri economice susținute, deschisă tuturor și durabilă, a ocupării

depline și productive a forței de muncă și asigurarea de locuri de muncă decente pentru toți;

9. Construirea unor infrastructuri reziliente, promovarea industrializării durabile și încurajarea inovației;
10. Reducerea inegalităților în interiorul țării și între țări;
11. Dezvoltarea orașelor și a așezărilor umane pentru ca ele să fie deschise tuturor, sigure, reziliente și durabile;
12. Asigurarea unor modele de consum și producție durabile;
13. Luarea unor măsuri urgente de combatere a schimbărilor climatice și a impactului lor;
14. Conservarea și utilizarea durabilă a oceanelor, mărilor și a resurselor marine pentru o dezvoltare durabilă;
15. Protejarea, restaurarea și promovarea utilizării durabile a ecosistemelor terestre, gestionarea durabilă a pădurilor, combaterea deșertificării, stoparea și repararea degradării solului și stoparea pierderilor de biodiversitate;
16. Promovarea unor societăți pașnice și incluzive pentru o dezvoltare durabilă, a accesului la justiție pentru toți și crearea unor instituții eficiente, responsabile și incluzive la toate nivelurile;
17. Consolidarea mijloacelor de implementare și revitalizarea parteneriatului global pentru dezvoltare durabilă.

ANALIZA DIAGNOSTIC



PRIVIRE DE ANSAMBLU

1.

Prezentarea pe scurt a Județului Călărași

Județul Călărași cu reședința de județ în Municipiul Călărași a fost declarat unitate administrativ teritorială în luna ianuarie a anului 1981. Acesta este așezat în partea de sud-est a României, pe cursul mijlociu al fluviului Dunărea și al brațului Borcea și se învecinează cu:

- ↳ **NORD** → Județul Ialomița;
- ↳ **EST și SUD-EST** → Județul Constanța;
- ↳ **SUD** → Bulgaria, Regiunea Silistra;
- ↳ **VEST** → județele Giurgiu și Ilfov.

Suprafața Județului Călărași este de 5.088 km², reprezentând 2.1% din teritoriul României, astfel că din punct de vedere al mărimii ocupă locul 28 în rândul județelor țării.

Având în vedere organizarea administrativ teritorială a județului, aceasta este reprezentată de:

- ▶ **2** municipii → Municipiul Călărași și Municipiul Oltenița;
- ▶ **3** orașe → Budești, Fundulea și Lehliu-Gară;
- ▶ **50** comune și **160** sate.

Relieful Județului Călărași este reprezentat de câmpie, lunci și bălți. Din punct de vedere al marilor unități de relief, deosebim:

↳ Câmpia Bărăganului sudic, cuprinsă între Valea Ialomiței, Mostiștea și Dunăre, cu brațul Borcea;

↳ Câmpia Mostiștea, cuprinsă între Argeș și Valea Mostiștei;

↳ Lunca Dunării, de la Căscioarele până la Călărași;

↳ Balta Borcei, începând de la Călărași și până la calea ferată Fetești-Cernavodă.

Solurile, constituite în cea mai mare parte din diferite tipuri de cernoziomuri și din soluri aluvionale, au o fertilitate ridicată, ceea ce permite practicarea pe scară largă a agriculturii, predominant fiind caracterul cerealier al producției vegetale. Totodată, terenurile agricole ocupă peste 84.0% din suprafața județului, ceea ce reprezintă și principala resursă.

Rețeaua hidrografică se compune din 2 bazine hidrografice, respectiv bazinul Dunării și al Argeșului, și dintr-un subbazin, cel al Mostiștei. Fluviul Dunărea, care delimitează teritoriul județului în sud și sud - est de la kilometrul 300 (Cernavodă) la kilometrul 450 (Gostinu), se desparte în două brațe: Brațul Borcea pe stânga și Brațul Dunărea Veche pe dreapta, care închid între ele Balta Ialomiței.

Apele Dunării, Borcei, Argeșului și Mostiștei, cu lacurile pe care le formează, ocupă o suprafață notabilă de peste 28 de mii ha, clasând județul pe locul 4 la nivel național, fapt ce a condus la dezvoltarea activităților piscicole.

Râul Argeș traversează zona de sud-vest a județului, pe o lungime de 37 kilometri, vărsându-se în Dunăre la vest de Municipiul Oltenița, după confluența cu Dâmbovița, în dreptul Orașului Budești.

Clima Județului Călărași este temperat continentală cu regim omogen, ca urmare a uniformității reliefului de câmpie, caracterizat prin veri foarte calde și ierni foarte reci. În extremitatea sudică a județului se individualizează topoclimatul specific al luncii Dunării, cu veri mai calde și ierni mai blânde decât în restul câmpiei.

Vegetația forestieră, care formată îndeosebi din specii de plop euro-american, salcâm, stejar brumăriu, salcie albă, frasin de câmp, stejar peduncular, ulm, tei și arțar tătăresc. Fauna cuprinde specii de interes cinegetic, dintre care, importante de menționat sunt: mistrețul, căpriorul, fazanul, iepurele, vulpea. De asemenea, pe bălți și lacuri se întâlnesc rața și gâsca sălbatică. Printre peștii care populează apele lacurilor și bălților se numără carasul, crapul, plătica, bibanul, șalăul și știuca, iar în apele Dunării și Borcei întâlnim somnul, sturionii și scrumbia de Dunăre.

Scurt istoric al Comunei Dor Mărunt

Datele istorice atestă existența Comunei Dor Mărunt începând cu sfârșitul secolului al XIX-lea. Marele Dicționar Geografic al României din anul 1900¹ consemnează faptul că denumirea inițială a comunei a fost Dormărunt. Aceasta era situată în Câmpia Bărăganului și făcea parte din plasa Ialomița-Balta, Județul Ialomița, aflându-se în extremitatea sud-vestică a plasei.

¹ G.I. Lahovari, General C.I. Brătianu, G.G. Tocilescu, *Marele Dicționar Geografic al României*, Volumul III, București, 1900, p. 194.

Teritoriul comunei avea o suprafață de 5.775 hectare și era străbătut de la Vest spre Est de calea ferată București-Fetești. Totodată, acesta se învecina la Nord și Est cu Comuna Bordselul, la Vest cu Comuna Lehliu și la Sud cu Comuna Lupșani.

Teritoriul Comunei Dor Mărunt cuprindea trei moșii:

- ✎ Persica-Merlari, moșie ce era proprietatea Eforiei Spitalelor Civile, din București, cu o suprafață de 3.100 hectare arendată cu suma de 41.640 lei;
- ✎ Sighireanu era proprietate particulară cu o suprafață de 2.500 hectare;
- ✎ Drăghiceasca era proprietate particulară cu o suprafață de 175 hectare.

La acea vreme, Comuna Dormărunt era formată din: Dormărunt, Sighireanu, Grindul-Pietrei, Pelinul, Minea și Drăghiceasca. Potrivit recensământului realizat în anul 1890 populația comunei era de 326 familii echivalentul a 1.313 locuitori, dintre care 635 erau bărbați, iar 678 erau femei.

Totodată, pe teritoriul comunei funcționau o biserică și două școli. O școală era de fete, frecventată de 17 eleve și condusă de o învățătoare retribuită de comună, și o școală era de băieți, cu un număr de 33 elevi, condusă de un învățător retribuit de stat și comună.

Potrivit aceleiași surse, Satul Dormărunt² era situat pe coastele văii cu același nume, la doar un kilometru spre nord de calea ferată București - Fetești, fiind

² G.I. Lahovari, General C.I. Brătianu, G.G. Tocilescu, *Marele Dicționar Geografic al României*, Volumul III, București, 1900, p. 194.

totodată, reședința comunei. Lungimea văii era de 11 kilometri, iar adâncimea era una mică. Partea de nord a văii purta numele de Beilicul, iar partea de sud era în comunicație cu Valea Culcaților.

Atât Satul Drăghiceasca³, cât și Satul Grindul-Pietrei⁴ erau situate în apropierea satului de reședință. Despre Drăghiceasca se menționează că era situat de la est spre vest la doar un kilometru de satul de reședință, iar despre Satul Grindul-Pietrei se precizează faptul că avea o populație de 52 familii.

Marele Dicționar Geografic al României din anul 1901, consemna Minea⁵ ca fiind un cătun situat la o distanță de 6 km spre sud-estul satului de reședință, iar Pelinul⁶, ca sat component al comunei, situat în partea de est a satului de reședință, la doar 8 km.

Satul Sighireanu apare sub denumirea de Sibireanu⁷ în Marele Dicționar Geografic al României din anul 1902, sat component al Comunei Dormărunt, situat pe câmpul Bărăganului spre Est de satul de reședință și lângă calea ferată București-Fetești.

³ G.I. Lahovari, General C.I. Brătianu, G.G. Tocilescu, *Marele Dicționar Geografic al României*, Volumul III, București, 1900, p. 240.

⁴ G.I. Lahovari, General C.I. Brătianu, G.G. Tocilescu, *Marele Dicționar Geografic al României*, Volumul III, București, 1900, p. 643.

⁵ G.I. Lahovari, General C.I. Brătianu, G.G. Tocilescu, *Marele Dicționar Geografic al României*, Volumul IV, București, 1901, p. 345.

⁶ G.I. Lahovari, General C.I. Brătianu, G.G. Tocilescu, *Marele Dicționar Geografic al României*, Volumul IV, București, 1901, p. 673.

⁷ G.I. Lahovari, General C.I. Brătianu, G.G. Tocilescu, *Marele Dicționar Geografic al României*, Volumul V, București, 1902, p. 379 - 380.

Anuarul Socec din anul 1925⁸ consemnează Comuna Dor Mărunt în plasa Lehliu, Județul Ialomița formată din satele Dor Mărunt, Pelinu, Rainicu și Sighireanu, pe raza cărora locuiau în total 2.224 persoane.

În anul 1931, Satul Sighireanu a fost rebotezat în Domnița Maria⁹, astfel că noua componență a Comunei Dor Mărunt era reprezentată de satele Domnița Maria, Dor Mărunt, Pelinu și Rainic.

În anul 1950, comuna a fost arondată raionului Lehliu ce aparținea regiunii Ialomița, raion care a fost transferat regiunii București, doi ani mai târziu. În contextul restaurării regimului comunist, Satul Domnița Maria a fost redenumit Înfrățirea, iar Satul Rainicu a fost redenumit Ogoru¹⁰. De asemenea, comuna a revenit la Județul Ialomița ce a fost reînființat în anul 1968¹¹, după care, în urma reorganizării administrative din anul 1981¹², aceasta a fost transferată Județului Călărași. Componența Comunei Dor Mărunt din anul 1981 și până astăzi este reprezentată de satele: Dor Mărunt, Dâlga, Dâlga-Gară, Înfrățirea, Ogoru și Pelinu.

⁸ *Anuarul „Socec” al României-Mari 1924 vol. II - 1925*, Editura „Socec & C^o”S.A., București, p. 369.

⁹ *Tablou de regruparea comunelor rurale* întocmit conform legii privind modificarea unor dispozițiuni din legea pentru organizarea administrațiunii locale, publicat în Monitorul Oficial nr. 161 din 15 iulie 1931, București, p. 211.

¹⁰ DECRET nr. 799 din 17 decembrie 1964 privind schimbarea denumirii unor localități.

¹¹ LEGE nr. 2 din 16 februarie 1968 (*republicata*) privind organizarea administrativă a teritoriului Republicii Socialiste România.

¹² DECRET nr. 15 din 23 ianuarie 1981 privind unele măsuri pentru îmbunătățirea organizării administrative a teritoriului Republicii Socialiste România.

Încadrarea în teritoriu a Comunei Dor Mărunt

Comuna Dor Mărunt se află în nordul Județului Călărași, la limita cu Județul Ialomița, aceasta având vecini următoarele localități: SUD → Comunele Lupșanu și Vlad Țepeș; SUD-VEST și VEST → Orașul Lehliu - Gară; EST → Comuna Dragoș - Vodă; NORD → Limita Județului Ialomița.

Apropierea de orașe și municipii. Comuna Dor Mărunt este amplasată la aproximativ 70 kilometri de Municipiul București, la aproximativ 10 kilometri de Orașul Lehliu-Gară și aproximativ 50 kilometri de Municipiul Călărași.

Căi de acces rutiere. Comuna Dor Mărunt este traversată de drumul național DN 3A, care leagă Lehliu-Gară de Fetești. În comună, din drumul național DN 3A se ramifică drumul județean DJ 313, care duce spre sud la Lupșanu, iar din drumul județean DJ 313 se ramifică drumul județean DJ 315 care duce tot în Comuna Lupșanu (satul Plevna). Ambele drumuri județene se termină în același drum național DN 3.

Un alt drum de legătură cu drumul național DN 3 este drumul județean DJ 304, ce se ramifică din drumul național DN 3A la Dâlga-Gară, duce la Comuna Lupșanu și mai departe continuă spre sud către Ulmu și Dorobanțu.

Autostrada A2 cu traseul Municipiul București - Constanța, doar tranzitează Comuna Dor Mărunt fără să aibă ieșire pe teritoriul acesteia.

Căi de acces feroviare. Prin Comuna Dor Mărunt trece Magistrala 800 București (Nord) - Ciulnița - Fetești - Medgidia - Constanța - Mangalia, fiind deservită de stația Dor Mărunt, halta Dor Mărunt Sat și halta de mișcare Dâlga.

Cadrul natural al Comunei Dor Mărunt

Relieful. Teritoriul Comunei Dor Mărunt se dezvoltă în partea vestică a Câmpiei Bărăganului, cunoscută pentru solul său negru și cu un conținut bogat de humus, precum și datorită vegetației de stepă (din cauza climatului deosebit de aspru: veri fierbinți și uscate, respectiv ierni foarte geroase).

Soluri. Solurile dominante sunt de tip cernoziomuri cu mai multe variante (cernoziomul ciocolatiu și cernoziomul levigat). Ele au rezultat din amestecul de resturi de substanțe organice, vegetale și rocă, din care s-a format solul. Formarea solului a mai fost influențată și de condițiile climatului. În zona unde pânza freatică este apropiată de suprafață, se formează cernoziomurile freactice umede, soluri relativ mai bogate în substanțe humice. Fertilitatea bună a solului și a reliefului au determinat folosirea pe scară mare a fondului funciar.

Din punct de vedere geologic, câmpia este formată la suprafață din depozite care aparțin aproape exclusiv cuaternarului. Aceasta este formată mai ales din loess, care acoperă cea mai mare parte din suprafața câmpiei, având grosimi variabile care ating în zona Bărăganului 20 - 40 m. În afară de loess, întâlnim depozite aluvionare formate din pietrișuri și nisipuri.

Clima. Clima comunei este temperat continentală, sectorul climatic II, caracterizată prin clima continentală de câmpie stepică. Primul îngheț la sol se produce îndeosebi la începutul lunii noiembrie, iar ultimul spre începutul lunii aprilie, astfel că durata medie anuală a intervalului de zile fără îngheț la sol tinde spre 210 zile.

În fiecare an se înregistrează în medie peste 28 zile de iarnă (cu temperaturi zilnice maxime sub 0°C) și peste 48 zile tropicale (cu temperaturi maxime zilnice de peste 30°C). Temperatura medie absolută măsurată pe teritoriul comunei este de 41.1°C.

Precipitațiile medii anuale însumează o valoare de aproape 600 mm fiind neuniform repartizate pe anotimpuri. Perioada cu maxim pluviometric se instalează în iunie (luna cea mai ploioasă), iar cea cu minim pluviometric se instalează în luna februarie. Anual se înregistrează aproximativ 20 de zile cu ninsoare, zăpada persistând la sol sub formă de strat, aproape 40 de zile pe an.

Regimul eolian intră în aria acțiunii anticiclonului siberian în timpul iernii, când crivățul suflă din Nord - Est și aduce geruri și viscole care uneori produc întroieniri de drumuri și în cea de supraîncălzire continentală în timpul verii, când domină austrul orientat din sectorul Vest, Sud - Vest.

Rețeaua hidrografică

Ape de suprafață. Potrivit Administrației Bazinale de apă Buzău-Ialomița, la nivelul Comunei Dor Mărunt există 2 corpuri de apă de suprafață puternic

modificate, de tip râu, din bazinul hidrografic Dunărea, respectiv: Argova_Cucuveanu, monitorizat în secțiunea Lupșanu și Berza_Izv_Gălățui, monitorizat în secțiunea Mihai Viteazu.

Evaluarea corpurilor de apă de suprafață se realizează anual, pe baza șirului de date numerice obținute prin monitorizarea corpurilor de apă. Corpurile de apă de suprafață se monitorizează în secțiunile de monitorizare, iar fiecărei secțiuni de monitorizare îi este atribuit un anumit tip de program de monitorizare care este ales în concordanță cu specificul corpului respectiv: caracteristicile hidromorfologice, caracterul natural, surse de poluare, etc., astfel încât elementele biologice, fizico-chimice, poluanții specifici, dar și analiza din punct de vedere chimic, să ofere datele necesare pentru evaluarea acestuia.

Pentru cele două corpuri de apă de suprafață de tip râu, de pe raza Comunei Dor Mărunt, evaluarea stării potențialului ecologic final este moderată. În evaluarea acestora s-a ținut cont de următoarele:

- ↳ elemente biologice (macronevertebrate, fitoplancton, fitobentos, faună piscicolă);

- ↳ elemente fizico-chimice (temperatura apei, nivelul PH-ului, condiții de salinitate, respectiv de oxigenare și nutrienți);

- ↳ poluanți specifici (cupru, zinc, arsen, crom, fenol, detergenți anion-activi).

Ape subterane. Potrivit Administrației Bazinale de apă Buzău-Ialomița, Comuna Dor Mărunt se suprapune cu două corpuri de apă de subteran de tip

freatic identificate și delimitate după cum urmează:
ROIL 17 - Fetești și ROIL 14 - Gimbașani-Sudiți.

Corpul de apă subterană ROIL 17 - Fetești este corp de apă subterană de tip freatic și are o suprafață de 3.510 kmp. Presiunile la care este supus acest corp de apă subterană sunt: alimentări cu apă pentru populație, zootehnie, industrie și irigații, activități industriale și agricole.

Din punct de vedere al utilizării terenului cea mai mare parte a suprafeței este acoperită de terenuri cultivate (89.0%), restul de 11.0% fiind ocupate de localități (5.0%), păduri (3.0%), zone umede (1.0%) și corpuri de apă de suprafață (2.0%). Este de tip poros permeabil, de vârstă cuaternară și se dezvoltă în depozitele situate la baza loessului.

Mineralizația apelor freatice din subzonele de mică adâncime aferente interfluviului Ialomița-Mostiștea-Dâmbovița-Dunăre, este cuprinsă între 500 - 2.000 mg/l, cu totul excepțional ajungând la 3.000 mg/l. În subzonele în care nivelurile piezometrice sunt situate la adâncimi cuprinse între 15 - 25 metri se constată o mineralizație mai scăzută, de numai 500-1.500 mg/l.

Sursa de alimentare a acviferelor cantonate în depozitele loessoide o constituie precipitațiile atmosferice.

În ceea ce privește starea chimică a corpului de apă subterană ROIL 17 - Fetești, aceasta a fost slabă în perioada 2010 - 2015 și bună în anii 2016 și 2017.

Corpul de apă subterană ROIL 14 - Gimbașani-Sudiți este corp de apă subterană de tip freatic cu o suprafață de 1.063 kmp, este de tip poros permeabil de vârstă cuaternară și se dezvoltă pe malul drept al Ialomiței, acolo unde lățimea ocupată de acesta variază între 3 și 15 kilometri. Presiunile la care este supus acest corp de apă subterană sunt: alimentări cu apă pentru zootehnie și activitățile agricole.

Din punct de vedere al utilizării terenului cea mai mare parte a suprafeței este acoperită de terenuri arabile, pășuni (93.0%), restul de 7% fiind ocupate de localități (3.0%), păduri (2.0%), zone umede (1.0%) și corpuri de apă de suprafață (1.0%).

Mineralizația apelor este cuprinsă între 500 mg/l și 4.000 mg/l, media situându-se în jurul valorii de 1.000 mg/l.

Referitor la starea chimică a corpului de apă subterană ROIL 14 - Gimbașani-Sudiți, înregistrările ABA Buzău Ialomița, în perioada 2010 - 2017, evidențiază o stare chimică bună.

Flora. Vegetația arborescentă este formată din măceș, porumbar, gherghinari, corn, soc etc., iar vegetația ierboasă este reprezentată de cimbrisor, firuță, mierea ursului, laptele cucului etc.

Fauna. Cele mai frecvent întâlnite animale sunt: iepurii, vulpile, viezurii, popândăii, hârciogii, șoarecii de câmp, mistrețul, etc. Dintre păsări amintim: privighetoarea, sticletele, cinteze, fazanul, mierla, pițigoii, cioara, coțofana, ciocănitărea și altele.

Suprafața fondului funciar a Comunei Dor Mărunt

Fondul funciar este constituit din terenurile de orice fel, indiferent de destinație, de titlul pe baza căruia sunt deținute sau de domeniul (public, privat, cooperatist, obștesc etc.) din care fac parte. Institutul Național de Statistică a oprit seriile de date cu privire la fondul funciar, la nivelul anului 2014, deoarece Agenția Națională de Cadastru și Publicitate Imobiliară a demarat acțiunea de cadastrare a României.

Prin urmare, la nivelul anului 2014, **suprafața fondului funciar a Comunei Dor Mărunt** este de 15.850 hectare, dintre care, 89.6% este suprafață agricolă, iar 10.4% este suprafață neagricolă.

În funcție de modul de folosință, **suprafața agricolă** este aproape în totalitate arabilă → 98.4% (un număr de 13.974 hectare dintr-un total de 14.200 hectare). O parte din suprafața agricolă a Comunei Dor Mărunt, respectiv 1.4%, este ocupată cu pășuni sau ocupată de vii și pepiniere viticole (0.1%) sau livezi și pepiniere pomicele (0.1%). Important de menționat este faptul că nu există suprafață agricolă ocupată cu fânețe.

În ceea ce privește **suprafața neagricolă**, dintr-un total de 1.650 hectare, 1.279 hectare sunt ocupate de construcții (77.5%), iar 321 hectare sunt ocupate de căi de comunicații și căi ferate (19.5%).

Tabel 1. Suprafața fondului funciar după modul de folosință, a Comunei Dor Mărunt, în anul 2014

	Mod de folosință	Hectare	Pondere din total suprafață agricolă
	Arabilă		13974
Pășuni		201	1.4%
Vii și pepiniere viticole		10	0.1%
Livezi și pepiniere pomicele		15	0.1%
Suprafața fondului funciar după modul de folosință (ha)	TOTAL suprafață agricolă	14200	100.0%
	Mod de folosință	Hectare	Pondere din total suprafață neagricolă
	Păduri și altă vegetație forestieră	28	1.7%
	Ocupată cu ape, bălți	12	0.7%
	Ocupată cu construcții	1279	77.5%
	Căi de comunicații și căi ferate	321	19.5%
	Terenuri degradate și neproductive	10	0.6%
	TOTAL suprafață neagricolă	1650	100.0%
TOTAL suprafață fond funciar		15850	

Sursa: INS, Baza de date statistice TEMPO-Online, prelucrări Anderssen

ANALIZA DIAGNOSTIC




DEMOGRAFIE
A. STRUCTURA POPULAȚIEI

2.

Distribuția populației după domiciliu din Județul Călărași pe medii de rezidență

Conform datelor furnizate de Institutul Național de Statistică, la 1 ianuarie 2020, populația după domiciliu a Județului Călărași era de 307.063 persoane. Distribuind populația din județ pe medii de rezidență, am identificat faptul că 122.828 persoane erau domiciliat în mediul urban (40.0%), în timp ce 184.235 erau domiciliat în mediul rural (60.0%). În acest sens, observăm faptul că ponderea persoanelor din mediul urban este mai mică decât ponderea persoanelor din mediul rural.

Grafic 1. Populația după domiciliu a Județului Călărași pe medii de rezidență, la 1 ianuarie 2020



Sursa: INS, Baza de date statistice TEMPO-Online, prelucrări Anderssen

În ceea ce privește **evoluția populației la nivelul Județului Călărași, în mediul urban**, în perioada 2012 - 2020, aceasta prezintă un trend descendent cu scăderi de la an la an. Numărul maxim de locuitori s-a înregistrat la nivelul anului 2012, respectiv 130.343 persoane, iar numărul minim la nivelul anului 2020, și anume 122.828 persoane.

Referitor la evoluția populației din **mediul rural**, datele înregistrate arată o evoluție similară populației din mediul urban. Cei mai mulți locuitori în mediul rural s-au înregistrat la nivelul anului 2012 (194.482 persoane), iar cei mai puțini în anul 2020 (184.235 persoane).

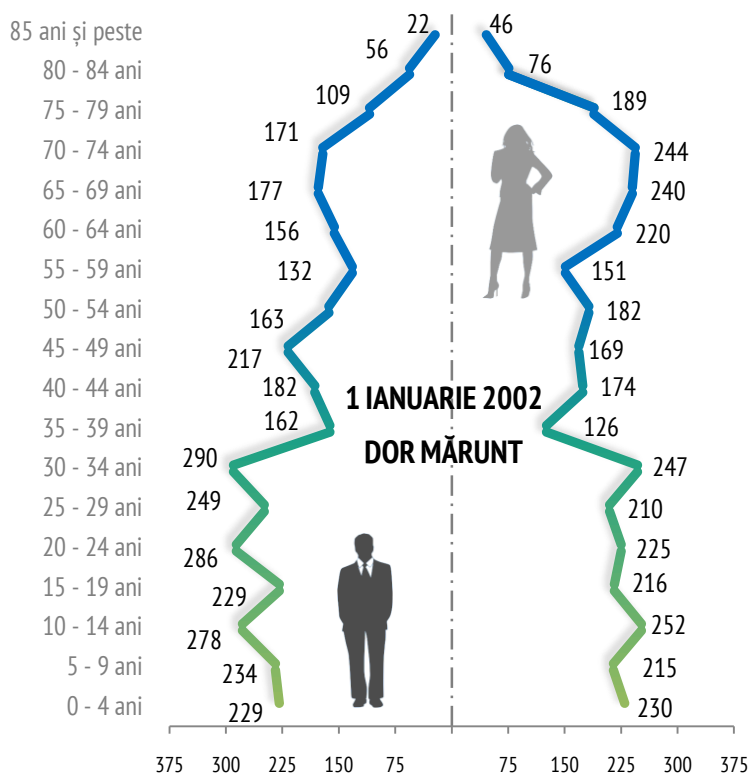
Distribuția populației recensate din Comuna Dor Mărunt

Având în vedere populația înregistrată la Recensământul Populației și al Locuințelor din anul 2011, la nivelul Județului Călărași, comunele cu cei mai mulți locuitori sunt: Modelu (9.839), Dragalina (8.537), Borcea (7.986), Chirnogi (7.455) și Dor Mărunt (6.809).

Referitor la populația recensată a Comunei Dor Mărunt, am identificat faptul că de la RPL din anul 2002 până la RPL din anul 2011, aceasta s-a redus de la 6.904 locuitori la 6.809 locuitori, această scădere reprezentând doar aproximativ 1.4%.

Din punct de vedere administrativ-teritorial, Comuna Dor Mărunt este compusă dintr-un număr de 6 sate, după cum urmează: Dor Mărunt - reședința de comună, Dâlga, Dâlga-Gară, Înfrățirea, Ogoru și Pelinu. Potrivit RPL 2011, **Satul Dor Mărunt** are cea mai numeroasă populație din comună, și anume 3.754 locuitori (55.1% din totalul populației comunei). Populația celorlalte sate este mult mai mică astfel: Dâlga-Gară → 1.449 locuitori, Dâlga → 707 locuitori, Înfrățirea → 425 locuitori, Ogoru → 366 locuitori și Pelinu → 108 locuitori.

Structura populației după domiciliu pe grupe de vârstă



Sursa: INS, Baza de date statistice TEMPO-Online, prelucrări Anderssen

Indicele de îmbătrânire a populației reprezintă numărul de persoane vârstnice (65 ani și peste) care revine la 100 persoane tinere (0 - 14 ani). Acest indicator reprezintă capacitatea sau incapacitatea unei comunități de a se regenera demografic. În anul 2002, conform datelor de pe INS, **indicele de îmbătrânire a populației de pe raza Comunei Dor Mărunt înregistra valoarea de 92.49%**, adică existau circa 93 persoane vârstnice la 100 persoane tinere (de circa 1.2 ori mai mare decât cel înregistrat la nivel național). În anul 2002, **indicele de îmbătrânire a populației din România era de 76.8%**, adică existau în jur de 77 persoane vârstnice la 100 persoane tinere.

În ceea ce privește structura pe grupe de vârstă a populației după domiciliu, la 1 ianuarie 2002, ponderea categoriei de vârstă 0 - 14 ani (21.3%) din Comuna Dor Mărunt este mai mare comparativ cu ponderile înregistrate la nivelul României, Regiunii Sud-Muntenia și Județului Călărași. Același situație o întâlnim și în rândul populației din categoria de vârstă 65 ani și peste (19.7%), în sensul că ponderea acesteia este mai mare comparativ cu cele înregistrate la nivelul țării, regiunii și județului. Pe de altă parte, ponderea populației cu vârsta în intervalul 15 - 64 ani (59.0%) înregistrează o valoare mult mai mică comparativ cu ponderile de la nivelul țării, regiunii și județului.

Tabel 2. Structura populației după domiciliu pe grupă de vârstă, la 1 ianuarie 2002

Grupe de vârstă	România	Regiunea Sud-Muntenia	Județul Călărași	Comuna Dor Mărunt
0 - 14 ani	17.7%	17.4%	18.7%	21.3%
15 - 64 ani	68.7%	67.2%	65.6%	59.0%
65 ani și peste	13.6%	15.4%	15.7%	19.7%

Sursa: INS, Baza de date statistice TEMPO-Online, prelucrări Anderssen

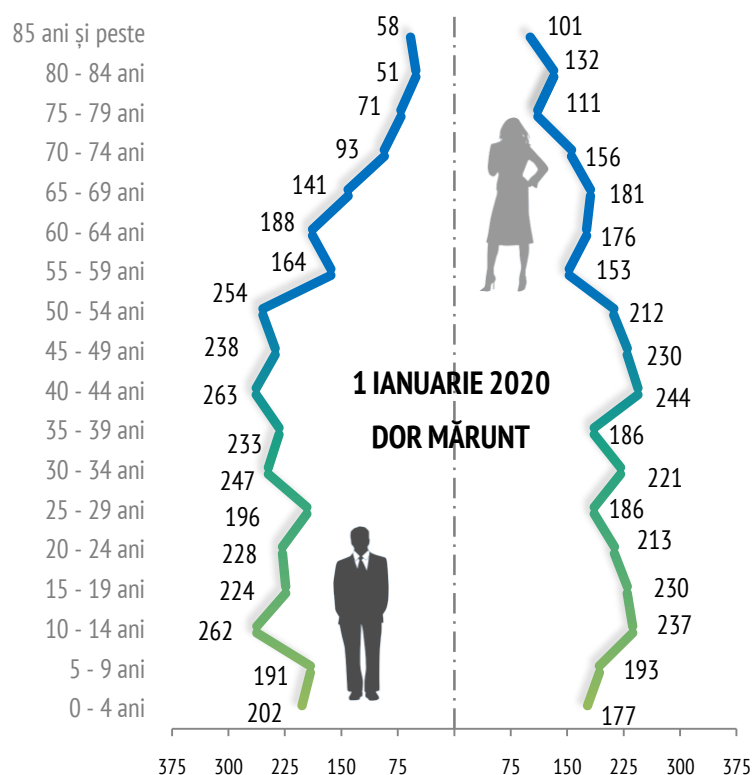
Tabel 3. Structura populației după domiciliu pe grupă de vârstă, la 1 ianuarie 2020

Grupe de vârstă	România	Regiunea Sud-Muntenia	Județul Călărași	Comuna Dor Mărunt
0 - 14 ani	14.7%	14.1%	15.4%	19.0%
15 - 64 ani	68.4%	67.4%	67.2%	64.5%
65 ani și peste	16.9%	18.5%	17.4%	16.5%

Sursa: INS, Baza de date statistice TEMPO-Online, prelucrări Anderssen

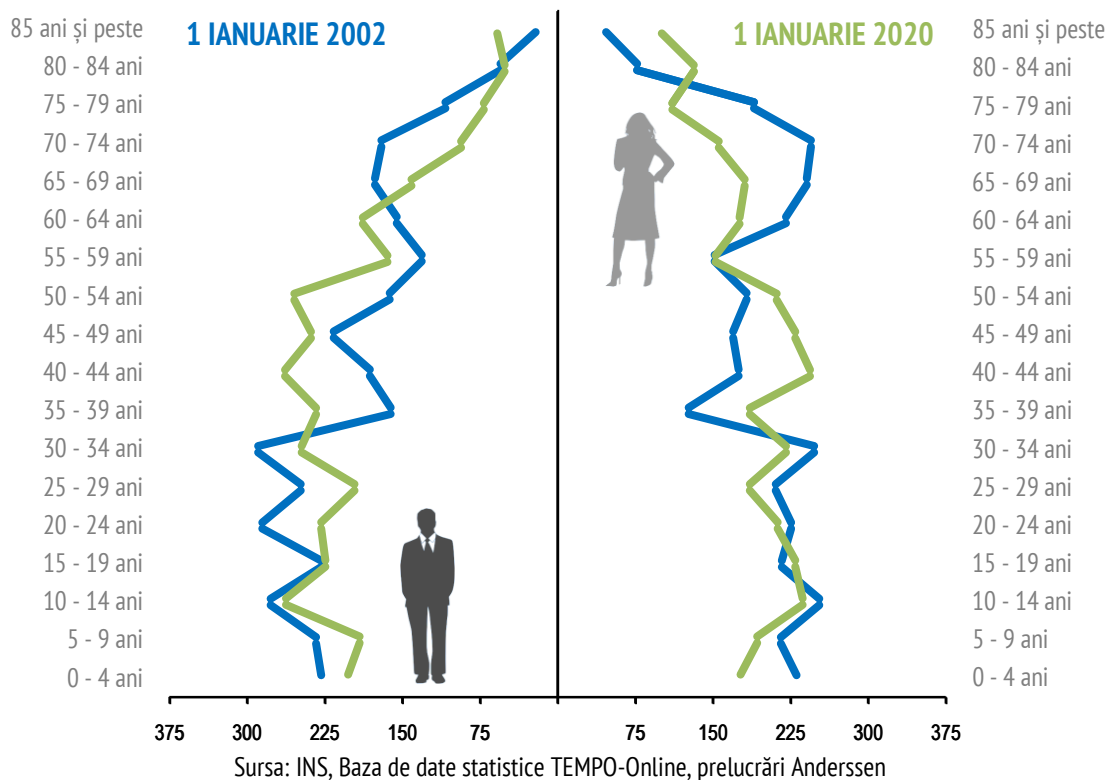
La 1 ianuarie 2020, structura populației pe categorii de vârstă din Comuna Dor Mărunt este diferită față de cea înregistrată la 1 ianuarie 2002. Astfel că, în anul 2020, ponderea persoanelor cu vârsta de 0 - 14 ani (19.0%) a scăzut cu 2.3 puncte procentuale. De asemenea, această pondere este mai mare față de cele înregistrate la nivelul României, Regiunii Sud-Muntenia și Județului Călărași. În ceea ce privește ponderea persoanelor cu vârsta de 15 - 64 ani (64.5%), aceasta a crescut cu 5.5 puncte procentuale comparativ cu anul 2002, fiind mai mică față de ponderile înregistrate în țară, regiune și județ. Referitor la persoanele din categoria de vârstă de 65 ani și peste (16.5%), am identificat faptul că ponderea înregistrată în anul 2020 a scăzut cu 3.2 puncte procentuale față de anul 2002, fiind mai mică comparativ cu ponderile înregistrate la nivel național, regional și județean.

În anul 2020, **indicele de îmbătrânire a populației din Comuna Dor Mărunt a înregistrat valoarea de 86.77%**, adică existau aproximativ 87 persoane vârstnice la 100 persoane tinere. Comparativ cu anul 2002, valoarea acestui indice a scăzut, ceea ce înseamnă că procesul de îmbătrânire s-a diminuat. **La nivelul României acest indice a crescut față de anul 2002, înregistrând valoarea de 115.0%**, ceea ce înseamnă că existau circa 115 persoane vârstnice la 100 persoane tinere. Astfel că, indicele de îmbătrânire demografică din comună a înregistrat o valoare mai mică comparativ cu cea de la nivel național.



Sursa: INS, Baza de date statistice TEMPO-Online, prelucrări Anderssen

Piramida comparativă pe grupe de vârstă a populației după domiciliu din Comuna Dor Mărunt, la nivelul anilor 2002, respectiv 2020



Imaginea comparativă a celor două piramide arată cu claritate modificările în structură și volum ale populației după domiciliu a Comunei Dor Mărunt, în decursul celor 19 ani analizați. Mai exact, efectivul populației cu vârsta 0 - 14 ani a scăzut atât în rândul băieților, cât și în rândul fetelor. Pe de altă parte, efectivul de 15 - 19 ani a scăzut în rândul bărbaților și a crescut în rândul fetelor. În același timp, populația cu vârsta în intervalul 20 - 34 ani a scăzut, spre deosebire de populația din categoria de vârstă 35 - 64 ani care a crescut, în ambele situații, diferențele predominând în rândul bărbaților. Totodată, scăderi importante s-au înregistrat pentru populația de 65 - 79 ani, în special în rândul femeilor. Pentru populația de 80 ani și peste s-au înregistrat creșteri pentru ambele sexe, cu precădere în rândul femeilor.

Raportul de dependență demografică, în anul 2002, a înregistrat valoarea de 69.4%, ceea ce arată faptul că la fiecare 100 de persoane în vârstă de muncă revin în jur de 70 persoane în vârstă de dependență. În anul 2020, acest indicator a înregistrat valoarea de 54.9%, ceea ce înseamnă că la fiecare 100 de persoane în vârstă de muncă revin circa 55 persoane în vârstă de dependență. Astfel, între anii 2002 - 2020, a avut loc o scădere a numărului de persoane în vârstă de dependență cu circa 15 persoane la 100 locuitori.

Evoluția populației după domiciliu la 1 ianuarie

Populația după domiciliu la data de 1 ianuarie a anului de referință reprezintă numărul persoanelor cu cetățenie română și domiciliu pe teritoriul României, delimitat după criteriile administrativ-teritoriale. La niveluri administrativ-teritoriale aceasta se calculează în funcție de soldul sporului natural, soldul migrației internaționale definitive și soldul migrației interne cu schimbarea domiciliului.

Potrivit datelor furnizate de Institutul Național de Statistică, la 1 ianuarie 2020, **populația după domiciliu la nivel național** înregistra 22.191.818 persoane, cu aproximativ 1.1% mai puține persoane comparativ cu anul 2012, atunci când populația României înregistra 22.433.741 persoane. De asemenea, și **populația după domiciliu a Regiunii Sud-Muntenia**, a scăzut în perioada 2012 - 2020, în ultimul an aceasta fiind mai mică cu 5.1%.

Referitor la **populația după domiciliu din Județul Călărași**, la 1 ianuarie, datele înregistrate în baza de date statistice Tempo-Online a Institutului Național de Statistică, pentru perioada 2012 - 2020, evidențiază faptul că aceasta a scăzut de la an la an în medie cu 0.7%.

Având în vedere **populația după domiciliu din Comuna Dor Mărunt**, am identificat faptul că numărul de locuitori, la 1 ianuarie, a scăzut în fiecare an, exceptând anul 2013 față de anul precedent când acesta a înregistrat o ușoară creștere cu 0.2%. Trendul evoluției populației este unul descrescător, astfel că, la nivelul anului 2020 în comună existau cu 4.2% mai puțini locuitori comparativ cu anul 2012.

Distribuind **populația Comunei Dor Mărunt pe sexe**, în perioada 2012 - 2020, am identificat faptul că efectivul populației de gen feminin este mai numeros decât cel de gen masculin, pe toată perioada analizată, diferența dintre cele două sexe reducându-se de la an la an (de la 120 persoane la 35 persoane), astfel că, la nivel local nu există un dezechilibru între cele două sexe.

Similar situației populației totale a Comunei Dor Mărunt, efectivul ambelor sexe în perioada de referință prezintă o evoluție descendentă. La nivelul anului 2020, raportat la anul 2012, s-au înregistrat cu 3.0% mai puțini bărbați și cu 4.3% mai puține femei.

Tabel 4. Evoluția populației după domiciliu din Comuna Dor Mărunt la 1 ianuarie, în perioada 2012 - 2020

	2012	2013	2014	2015	2016	2017	2018	2019	2020
Bărbați	3406	3430	3406	3393	3369	3376	3352	3332	3304
Femei	3526	3514	3496	3486	3446	3430	3411	3378	3339
TOTAL	6932	6944	6902	6879	6815	6806	6763	6710	6643

Sursa: INS, Baza de date statistice TEMPO-Online, prelucrări Anderssen

Structura populației după etnie

Cu toate că 83.5% dintre cetățenii României se declară de origine română, țara noastră are o îndelungată istorie în ceea ce privește conviețuirea multietnică și multiculturală, în mod oficial fiind recunoscute 20 de minorități etnice.

Conform datelor înregistrate la Recensământul Populației și al Locuințelor 2011, **componența etnică a populației din Regiunea Sud-Muntenia** este una eterogenă, cea mai mare pondere fiind deținută de români → 90.9% (1.460.178 persoane). Următoarea pondere este înregistrată în rândul romilor → 3.7% (600.019 persoane). Populația regiunii are în componență și persoane de alte etnii, dar în ponderi mai reduse (sub 1.0%), precum: bulgari, ruși-lipoveni, sârbi, germani, maghiari, ucraineni ș.a. În jur de 5.0% (82.745 persoane) din populația regiunii nu și-a declarat etnia.

Structura etnică a populației de la nivelul Județului Călărași este eterogenă, similar structurii de la nivel național și regional. Ponderea românilor în totalul populației județului este de 84.6%, a persoanelor de etnie romă este de 7.5%, iar a celor de etnie turcă este de 1.7%. Toate celelalte etnii se regăsesc în proporții mai mici de 1.0% (ex. ucraineni, maghiari, ruși-lipoveni, italieni, tătari etc.). Un număr de 23.638 de persoane, reprezentând 7.7%, nu și-au declarat etnia în cadrul recensământului.

Potrivit RPL 2011, populația Comunei Dor Mărunt este formată preponderent din români (83.1%) și romi (9.4%). Celelalte etnii reprezintă doar 0.2% din

total, acestea fiind reprezentate de maghiari, germani, bulgari, italieni, macedoneni și altă etnie. La nivel local, un număr de 494 persoane nu și-au declarat etnia.

Structura populației după limba maternă

Ținând cont de faptul că România are o structură a populației multietnică, în mod oficial sunt recunoscute 20 de limbi materne. Prin urmare, potrivit rezultatelor Recensământului Populației și al Locuințelor din anul 2011, limba română reprezintă limba maternă pentru 85.4% din populația țării.

Structura populației după limba maternă de **la nivelul Regiunii Sud-Muntenia** este una eterogenă, majoritatea locuitorilor având limba română drept limbă maternă → 93.6% (2.934.156 persoane). Următoarea pondere a fost înregistrată în rândul populației pentru care limba maternă este reprezentată de limba romani → 1.2% (39.302 persoane). Ponderi mult mai reduse (sub 1.0%) au fost înregistrate în rândul persoanelor a căror limbă maternă este reprezentată de limbile: bulgară, turcă, maghiară, rusă, sârbă, germană ș.a. Totodată, am identificat faptul că o parte din populația regiunii nu și-a declarat limba maternă, și anume 5.0% (157.622 persoane).

În ceea ce privește **limba maternă a locuitorilor Județului Călărași**, rezultatele recensământului evidențiază faptul că 90.7% dintre locuitori au drept limbă maternă limba română, iar 0.14% dintre locuitori au limba maternă limba romani. În proporții

mai mici de 1.0%, limbile materne pentru cetățenii județului sunt reprezentate de limbile: maghiară, ucraineană, germană, rusă, tătară, bulgară, italiană, poloneză etc.

La nivelul populației din Comuna Dor Mărunt întâlnim următoarele limbi materne: română → 88.9%, romani → 3.7%, maghiară → 0.04%, bulgară → 0.04%, germană și italiană → 0.12%. Un număr de 489 locuitori nu și-au declarat limba maternă, reprezentând 7.2% din total.

Structura populației după religie

Conform RPL 2011, din punct de vedere confesional, 81.0% din populația României este de religie ortodoxă. Următoarele trei ponderi revin populației de religie romano-catolică (4.3%), reformată (3.0%), respectiv penticostală - Biserica lui Dumnezeu Apostolică (1.8%).

În **Regiunea Sud-Muntenia** se întâlnesc diverse confesiuni, religia predominantă fiind cea ortodoxă (92.7% - 2.906.492 persoane). Ponderi mai mici de 1.0% sunt înregistrate de populația de religie penticostală (Biserica lui Dumnezeu Apostolică), creștină după Evanghelie, romano-catolică ș.a. Totodată, există locuitori de altă religie, fără religie, ateii și care nu și-au declarat religia (5.0%).

Analizând **structura populației după religie la nivelul Județului Călărași**, cei mai mulți locuitori sunt creștini ortodocși → 90.7% (278.121). Ponderi mai mici de 1.0% înregistrează locuitorii care aparțin următoarelor religii: romano-catolică, penticostală

(Biserica lui Dumnezeu Apostolică), adventistă de ziua a șaptea, musulmană, baptistă, creștină după Evanghelie, reformată, creștină de rit vechi, evanghelică (Biserica Evanghelică Romană), evanghelică de confesiune augustană ș.a. Totodată, 23.693 locuitori, reprezentând 7.7%, nu și-au declarat religia în cadrul recensământului.

Tabel 5. Repartizarea populației Comunei Dor Mărunt în funcție de religie, la nivelul anului 2011

	Număr locuitori	Pondere
Ortodoxă	6129	90.01%
Adventistă de ziua a șaptea	102	1.49%
Penticostală	61	0.90%
Creștină după Evanghelie	8	0.12%
Creștină de rit vechi	6	0.09%
Romano-catolică	3	0.04%
Alte religii* (reformată, greco-catolică, baptistă, musulmană, Martorii lui Iehova, ateii)	8	0.12%
Religie nedeclarată	492	7.23%
TOTAL	6.809	100.0%

*Există cel mult 3 locuitori pentru fiecare religie precizată
Sursa: Recensământul Populației și al Locuințelor 2011, prelucrări Anderssen

În ceea ce privește **religia cetățenilor Comunei Dor Mărunt**, cei mai mulți au declarat în cadrul Recensământului Populației și al Locuințelor 2011 faptul că sunt creștini ortodocși (90.01%), iar 1.49% au declarat că sunt adventiști de ziua a șaptea. În proporții mai mici de 1.0%, pe raza comunei există și locuitori penticostali, creștini după Evanghelie, creștini de rit vechi, romano-catolici, baptiști etc.

ANALIZA DIAGNOSTIC



DEMOGRAFIE
B. MIȘCARE NATURALĂ

2.

Evoluția sporului natural în Comuna Dor Mărunt

Potrivit datelor Institutului Național de Statistică, în anul 2019, pe raza Comunei Dor Mărunt s-au născut 64 persoane și au decedat 107 persoane, înregistrându-se astfel un spor natural negativ, deoarece numărul născuților vii este mai mic decât numărul decedaților.

Analizând evoluția numărului de născuți vii din comună, în perioada 2012 - 2019, am observat faptul că aceasta este una descrescătoare, chiar dacă numărul de născuți vii a oscilat. Cei mai mulți născuți vii s-au înregistrat în anul 2013, iar cei mai puțini născuți vii s-au înregistrat în anul 2014. În anul 2019, numărul de născuți vii din comună a fost cu 25.6% mai mic față de anul 2012.

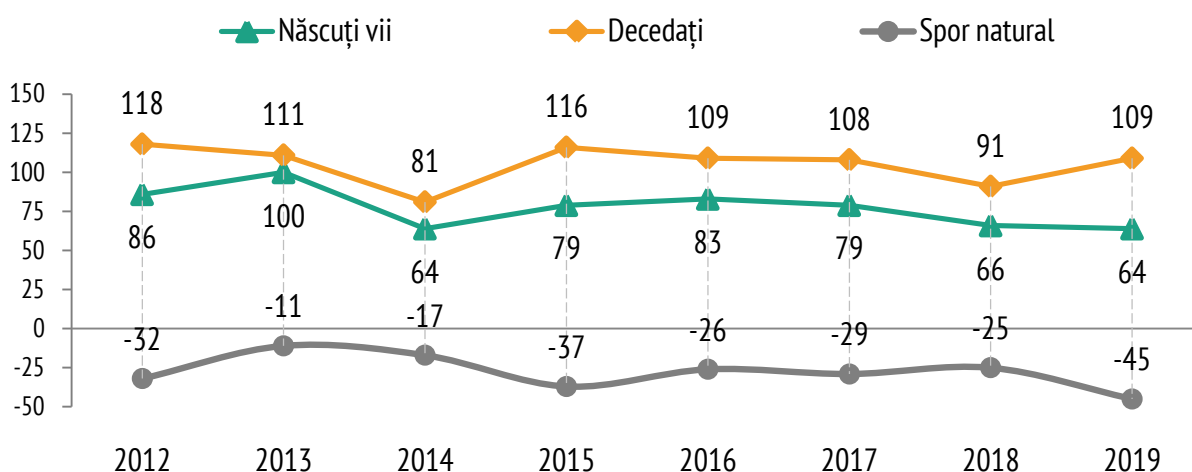
Dacă ne raportăm la evoluția numărului de decedați, evoluția acestuia este de asemenea, una descrescătoare, chiar dacă a oscilat pe parcurs. Cele

mai multe decese au avut loc în anul 2012, iar cele mai puține decese au avut loc în anul 2014. La nivelul anului 2019, în comună s-au înregistrat cu 7.6% mai puține decese față de anul 2012.

În ceea ce privește evoluția sporului natural la nivelul comunei, în perioada 2012 - 2019, acesta este negativ, numărul persoanelor decedate fiind mai mare decât numărul de născuți vii. Cel mai mare bilanț demografic s-a înregistrat în anul 2019 (cu 45 mai mulți decedați decât născuți vii), iar cel mai mic bilanț s-a înregistrat în anul 2013 (cu doar 11 decedați mai mulți decât născuți vii).

Referitor la numărul de decedați cu vârsta mai mică 1 an, în comună s-a înregistrat câte un deces în anii 2014, 2015 și 2017, câte două decese în anii 2013 și 2018, respectiv câte 4 decese în anii 2012 și 2018. În anul 2019 nu s-au înregistrat decedați sub 1 an.

Grafic 2. Evoluția sporului natural în Comuna Dor Mărunt, în perioada 2012 - 2019



Sursa: INS, Baza de date statistice TEMPO-Online, prelucrări Anderssen

Numărul născuților vii cu reședința obișnuită în România/străinătate

Potrivit Institutului Național de Statistică, în anul 2019, la nivel național s-au înregistrat 199.720 născuți vii cu reședința obișnuită în România, dintre care 55.4% în mediul urban (110.612 persoane), iar 44.6% în mediul rural (89.108 persoane).

Analizând numărul născuților vii cu reședința obișnuită în România din Județul Călărași, în perioada 2012 - 2019, acesta prezintă o evoluție descendentă, chiar dacă a oscilat pe parcurs. Numărul maxim de născuți vii cu reședința obișnuită în România, la nivel județean, s-a înregistrat în anul 2016 (2.965 născuți vii), iar numărul minim s-a înregistrat în anul 2019 (2.704 născuți vii). Totodată, la nivelul anului 2019, numărul de născuți vii cu reședința obișnuită în România a fost cu 3.7% mai mic față de anul 2012.

Referitor la numărul născuților vii cu reședința obișnuită în străinătate, din județ, datele evidențiază

faptul că acesta s-a redus considerabil în perioada analizată. Astfel că, la nivelul anilor 2012 și 2013 s-au înregistrat născuți vii de ordinul sutelor (236 născuți vii, respectiv 356 născuți vii), iar în perioada 2014 - 2019 s-au înregistrat născuți vii de ordinul zecilor.

Numărul de născuți vii cu reședința obișnuită în România, din Comuna Dor Mărunt, prezintă o evoluție cu trend descendent, chiar dacă a oscilat pe parcurs. Astfel că, în anul 2019 la nivel local au existat cu 26.5% mai puțini născuți vii cu reședința obișnuită în România comparativ cu anul 2012 (a scăzut de la 83 născuți vii la 61 născuți vii).

În intervalul de timp, 2012 - 2019, născuți vii cu reședința obișnuită în străinătate, în Comuna Dor Mărunt, s-au înregistrat doar în anii 2012 (3 născuți vii), 2013 (13 născuți vii), 2017 (4 născuți vii), respectiv 2019 (3 născuți vii).

Tabel 6. Numărul născuților vii cu reședința obișnuită în România/străinătate, în perioada 2012 - 2019

	Născuți vii cu reședința obișnuită în România		Născuți vii cu reședința obișnuită în străinătate	
	Județul Călărași	Comuna Dor Mărunt	Județul Călărași	Comuna Dor Mărunt
2012	2807	83	236	3
2013	2727	87	356	13
2014	2791	64	37	0
2015	2924	79	39	0
2016	2965	83	41	0
2017	2855	75	27	4
2018	2783	66	12	0
2019	2704	61	30	3

Sursa: INS, Baza de date statistice TEMPO-Online, prelucrări Anderssen

Evoluția ratelor de natalitate și mortalitate în Comuna Dor Mărunt

În perioada 2012 - 2019, rata de natalitate din Comuna Dor Mărunt a înregistrat valori mai mari comparativ cu cele din Județul Călărași. Rata de mortalitate, la nivel local, a fost mai mare decât rata de mortalitate de la nivel județean, exceptând anii 2014 și 2018, când rata de mortalitate din comună a fost mai mică decât rata de mortalitate din județ.

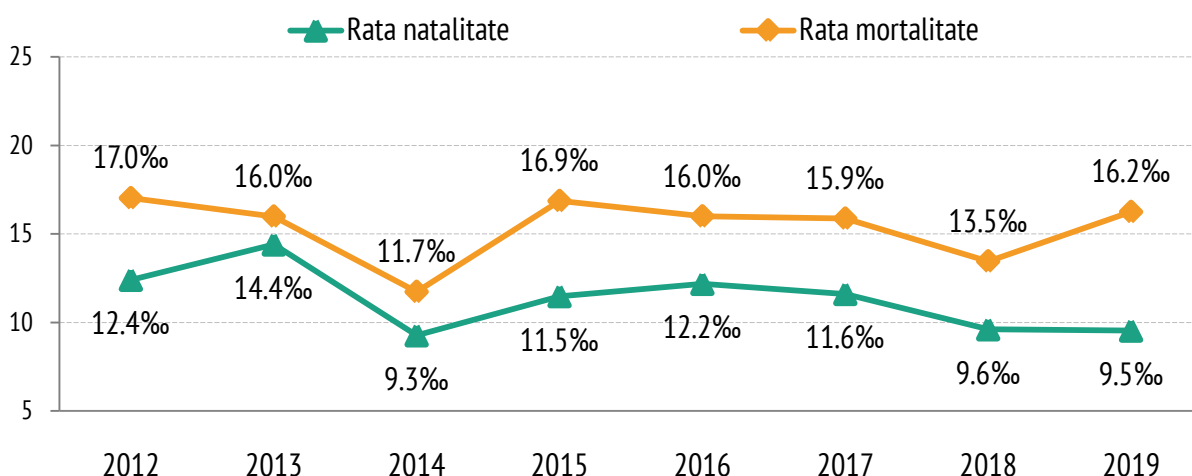
Analizând grafiul de mai jos, am constatat faptul că în Comuna Dor Mărunt, indiferent de anul de raportare, rata de natalitate a fost mai mică decât rata de mortalitate, în medie de 1.3 ori, ceea ce subliniază faptul că, această comună se confruntă cu un deficit natural. Referitor la **rata de natalitate din Comuna Dor Mărunt**, evoluția acesteia este una descendentă. Cea mai mare rată de natalitate s-a înregistrat în anul 2013 → 14.4‰ (circa 15 născuți vii la 1.000), iar cea mai mică rată de natalitate s-a înregistrat în anul 2014 → 9.3‰ (circa 10 născuți

vii la 1.000 locuitori). La nivelul anului 2019, rata de natalitate din comună a fost mai mică de 1.3 ori, comparativ cu anul 2012.

În ceea ce privește **rata de mortalitate din Comuna Dor Mărunt**, aceasta prezintă o evoluție ușor descendentă. Cea mai mare rată de mortalitate s-a înregistrat în anul 2012 → 17.0‰ (17 decese la 1.000 locuitori), iar cea mai mică rată s-a înregistrat în anul 2014 → 11.7‰ (aproximativ 12 decese la 1.000 locuitori). În anul 2019, rata de mortalitate din Comuna Dor Mărunt a fost de aproximativ 1.1 ori mai mică, comparativ cu anul 2012.

În perioada analizată, în Comuna Dor Mărunt, rata de natalitate a fost în medie de 11.3‰ (circa 12 născuți vii la 1.000 locuitori), iar rata de mortalitate a fost în medie de 15.3‰ (circa 16 decese la 1.000 locuitori).

Grafic 3. Evoluția ratelor de natalitate și mortalitate în Comuna Dor Mărunt, în perioada 2012 - 2019



Sursa: INS, Baza de date statistice TEMPO-Online, prelucrări Anderssen

Evoluția numărului de căsătorii și divorțuri, a ratelor de nupțialitate și divorțialitate

Potrivit Institutului Național de Statistică, **la nivelul Județului Călărași**, în perioada 2012 - 2019, evoluția numărului de căsătorii prezintă un trend ascendent, chiar dacă a înregistrat oscilații. Cele mai puține căsătorii s-au oficiat la nivelul anului 2013 (1.217 căsătorii), iar cele mai multe s-au oficiat în anul 2018 (1.697 căsătorii). În anul 2019 s-au oficiat cu aproximativ 37.0% mai multe căsătorii, față de anul 2012. Dacă ne raportăm la **numărul de divorțuri din județ**, evoluția acestuia prezintă un trend descendent. Cele mai multe divorțuri s-au înregistrat în anul 2012 (503 divorțuri), iar cele mai puține s-au înregistrat în anul 2019 (409 divorțuri). Așadar, la nivelul anului 2019 s-au înregistrat cu 18.7% mai puține divorțuri comparativ cu anul 2012.

Referitor la **numărul de căsătorii în Comuna Dor Mărunt**, am identificat faptul că acesta a oscilat și prezintă o evoluție ascendentă. În perioada analizată, cele mai multe căsătorii s-au oficiat în anul 2015, iar cele mai puține căsătorii s-au oficiat în anul 2014. Raportând numărul de căsătorii oficiate în anul 2019, la numărul de căsătorii oficiate în anul 2012, am obținut faptul că acesta a crescut cu 20.7%.

Având în vedere **rata de nupțialitate din comună**, în perioada 2012 - 2019 acest indicator prezintă o evoluție similară numărului de căsătorii. Astfel, se poate observa faptul că cea mai mare valoare a ratei de nupțialitate s-a înregistrat în anul 2015 → 6.1‰ (aproximativ 7 căsătorii la 1.000 locuitori), iar cea mai mică valoare s-a înregistrat la nivelul anului 2014 → 2.0‰ (două căsătorii la 1.000 locuitori).

Analizând **numărul de divorțuri din Comuna Dor Mărunt**, am constatat faptul că acesta prezintă o evoluție ascendentă. Cele mai puține divorțuri s-au înregistrat în anul 2012 (3 divorțuri), iar cele mai multe la nivelul anilor 2016 și 2018 (10 divorțuri). În anul 2019, la nivel local au avut loc cu 5 mai multe divorțuri față de anul 2012 (a crescut de la 3 divorțuri la 8 divorțuri).

În ceea ce privește **rata de divorțialitate**, aceasta are o evoluție similară numărului de divorțuri, astfel că cea mai mică rată s-a înregistrat în anul 2012 → 0.4‰ (aproximativ un divorț la 1.000 locuitori), iar cea mai mare rată la nivelul anilor 2016 și 2018 → 1.2‰ (circa două divorțuri la 1.000 locuitori).

Tabel 7. Evoluția numărului de căsătorii și divorțuri, respectiv a ratelor de nupțialitate și divorțialitate, din Comuna Dor Mărunt, în perioada 2012 - 2019

	2012	2013	2014	2015	2016	2017	2018	2019
Numărul de căsătorii	29	24	14	42	36	32	24	35
Rata de nupțialitate	4.2‰	3.5‰	2.0‰	6.1‰	5.3‰	4.7‰	3.5‰	5.2‰
Numărul de divorțuri	3	8	5	7	10	7	10	8
Rata de divorțialitate	0.4‰	1.2‰	0.7‰	1.0‰	1.5‰	1.0‰	1.5‰	1.2‰

Sursa: INS, Baza de date statistice TEMPO-Online, prelucrări Anderssen

Analiza indicatorilor socio-demografici

La 1 ianuarie 2019, **rata de natalitate** de pe raza Comunei Dor Mărunt a fost de 9.5‰, ceea ce înseamnă aproximativ 10 născuți vii la 1.000 locuitori. Comparând respectiva valoare cu ratele înregistrate la nivelul României (9.1‰), Regiunii Sud-Muntenia (8.3‰) și Județului Călărași (8.8‰), am identificat faptul că aceasta este mai mare.

În ceea ce privește **rata de mortalitate** de la nivelul comunei, în anul 2019 aceasta a înregistrat o valoare de 16.2‰, ceea ce reflectă faptul că la 1.000 locuitori se înregistrează aproximativ 17 decese. Această valoare este mult mai mare comparativ cu cele înregistrate la nivel național (11.7‰), regional (13.5‰) și județean (13.9‰).

Analizând **rata de nupțialitate** de la nivel local, la 1 ianuarie 2019, am observat faptul că aceasta a înregistrat valoarea de 5.2‰, adică se oficiază aproximativ 6 căsătorii la 1.000 locuitori. Această rată de nupțialitate comparată cu cele înregistrate la nivel național (5.8‰), regional (5.5‰) și județean (5.5‰) este mai mică.

Având în vedere **rata de divorțialitate** la nivelul Comunei Dor Mărunt, în anul 2019 s-a înregistrat o rată de 1.2‰, ceea ce înseamnă că se înregistrează aproximativ două divorțuri la 1.000 locuitori. Această rată este mai mică comparativ cu ratele înregistrate la nivelul României (1.4‰), Regiunii Sud-Muntenia (1.6‰) și Județului Călărași (1.3‰).

Referitor la **raportul de masculinitate**, valoarea înregistrată la nivel local este de 98.6, ceea ce înseamnă faptul că la 100 femei revin aproximativ 99 bărbați. Raportul de masculinitate din comună este mai mare față de cele înregistrate la nivel național (95.5), regional (95.5) și județean (96.5).


Ținând cont de faptul că **raportul de dependență demografică** este un indicator socio-demografic ce reprezintă raportul dintre numărul persoanelor de vârstă „dependentă” (0 - 14 ani și peste 64 ani) și populația în vârstă de muncă (15 - 64 ani), exprimat la 100 de persoane, în Comuna Dor Mărunt, acest indicator a fost de 54.8%, fiind mai mare decât cele înregistrate la nivelele ierarhice superioare.

Tabel 8. Indicatori socio-demografici, la 1 ianuarie 2019

	Rata de natalitate	Rata de mortalitate	Rata de nupțialitate	Rata de divorțialitate	Raportul de masculinitate	Raportul de dependență demografică
România	9.1‰	11.7‰	5.8‰	1.4‰	95.5	45.5%
Reg. Sud-Muntenia	8.3‰	13.5‰	5.5‰	1.6‰	95.5	47.8%
Jud. Călărași	8.8‰	13.9‰	5.5‰	1.3‰	96.5	48.6%
Comuna Dor Mărunt	9.5‰	16.2‰	5.2‰	1.2‰	98.6	54.8%

Sursa: INS, Baza de date statistice TEMPO-Online, prelucrări Anderssen

ANALIZA DIAGNOSTIC



DEMOGRAFIE
C. MIȘCARE MIGRATORIE

2.

Evoluția stabilirilor și plecărilor cu reședința din Comuna Dor Mărunt

Conform datelor puse la dispoziție de Institutul Național de Statistică, în perioada 2012 - 2019, atât numărul stabilirilor de reședință, cât și numărul plecărilor cu reședința din Comuna Dor Mărunt au oscilat.

Analizând imaginea de ansamblu, putem observa faptul că numărul de stabiliri de reședință a fost mai mare decât numărul plecărilor cu reședința în anii 2012 și 2013, ceea ce arată faptul că această comună este o comună destinație (spor migratoriu pozitiv). Începând cu anul 2014, situația s-a inversat, la nivel local înregistrându-se mai multe plecări cu reședința decât stabiliri, aspect ce transformă Comuna Dor Mărunt într-o comună sursă (spor migratoriu negativ).

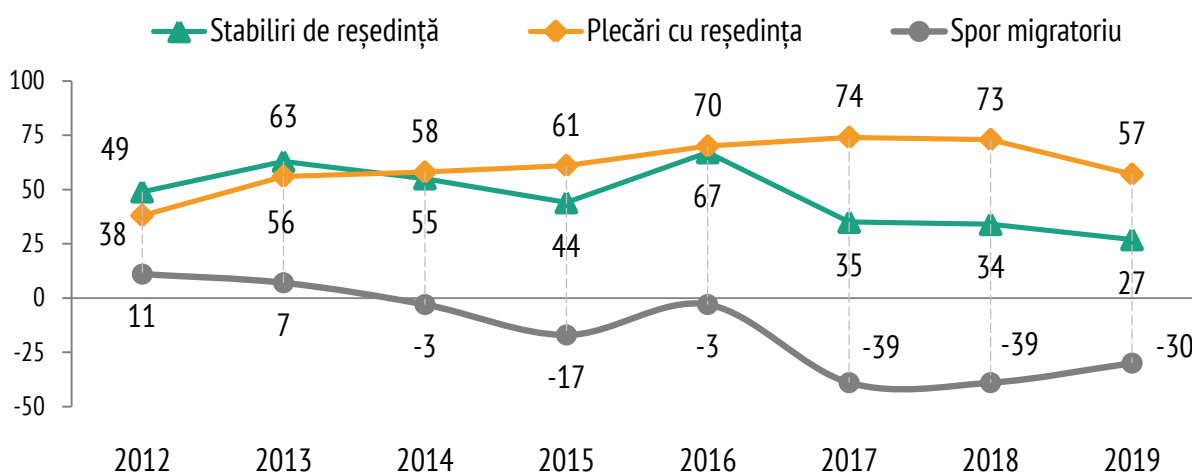
În ceea ce privește **numărul stabilirilor de reședință în comună**, acesta prezintă o evoluție cu trend

descendent. Numărul maxim s-a înregistrat în anul 2016 (67 stabiliri), iar numărul minim s-a înregistrat în anul 2019 (27 stabiliri). În anul 2019, numărul de stabiliri de reședință în Comuna Dor Mărunt a fost de 1.8 ori mai mic, comparativ cu anul 2012.

Referitor la **numărul de plecări cu reședință**, datele înregistrate ne arată faptul că acesta prezintă o evoluție cu trend ascendent. Cele mai puține plecări cu reședința au avut loc în anul 2012 (38 plecări), iar cele mai multe plecări au avut loc în anul 2017 (74 plecări). În anul 2019, în Comuna Dor Mărunt s-au înregistrat de 1.5 ori mai multe plecări față de anul 2012.

Dacă ne raportăm la **sporul migratoriu** de la nivelul Comunei Dor Mărunt, observăm faptul că cea mai mare diferență între numărul de stabili și plecări cu reședința s-a înregistrat în anii 2017 și 2018.

Grafic 4. Evoluția stabilirilor și plecărilor cu reședința din Comuna Dor Mărunt, în perioada 2012 - 2019



Sursa: INS, Baza de date statistice TEMPO-Online, prelucrări Anderssen

Evoluția stabilirilor și plecărilor cu domiciliul (inclusiv migrația internațională) din Comuna Dor Mărunt

Dinamica demografică a ultimului deceniu confirmă faptul că populația României a scăzut. Analiza comparativă a datelor înregistrate în cadrul Recensămintelor Populației și al Locuințelor din anii 2002 și 2011 arată faptul că cea mai mare parte a localităților au pierdut din populație ca urmare a unor sporuri natural și migratoriu negative.

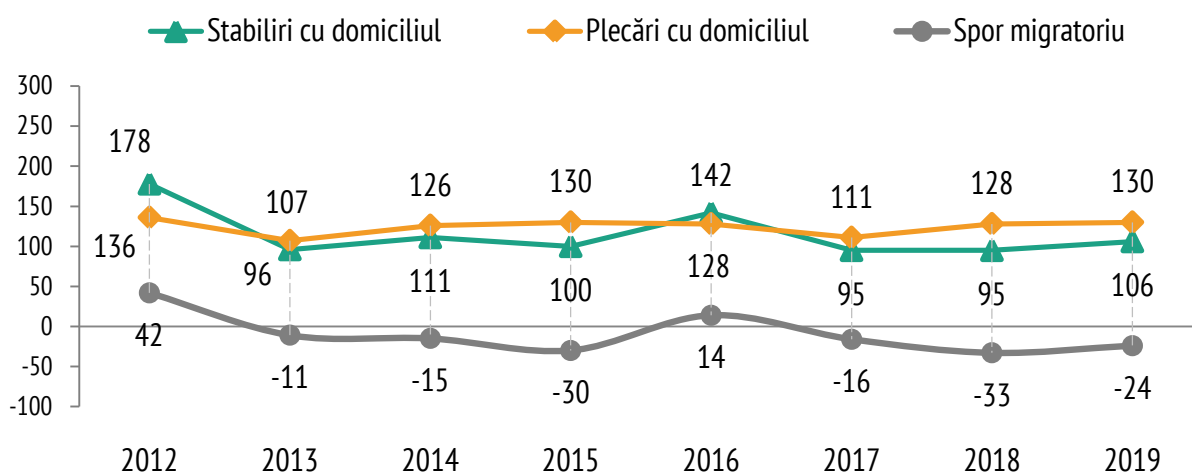
Analizând datele colectate din baza de date statistice Tempo-Online a Institutului Național de Statistică, am identificat faptul că, în perioada 2012 - 2019, la nivelul Comunei Dor Mărunt, atât numărul plecărilor cu domiciliul (inclusiv migrația internațională), cât și numărul stabilirilor cu domiciliul (inclusiv migrația internațională), a oscilat. **Evoluția stabilirilor cu domiciliul (inclusiv migrația internațională), în Comuna Dor Mărunt,**

prezintă un trend descendent, în anul 2019 înregistrându-se de 1.7 ori mai puține stabiliri comparativ cu anul 2012 (a scăzut de la 178 stabiliri la 106 stabiliri).

Evoluția **plecărilor cu domiciliul (inclusiv migrația internațională) din Comuna Dor Mărunt** prezintă un trend ușor ascendent. Cu toate acestea, în anul 2019 numărul de plecări cu domiciliul a scăzut cu 4.4% față de anul 2012 (de la 136 plecări la 130 plecări).

Analizând în ansamblu cei doi indicatori, am constatat faptul că numărul de stabiliri cu domiciliul a fost mai mare decât numărul plecărilor cu domiciliul doar în anii 2012 și 2016, ani în care s-a înregistrat un spor migratoriu pozitiv.

Grafic 5. Stabiliri și plecări cu domiciliul (inclusiv migrația internațională) din Comuna Dor Mărunt, în perioada 2012 - 2019



Sursa: INS, Baza de date statistice TEMPO-Online, prelucrări Anderssen

Aspecte privitoare la migrația populației Județului Călărași și Comunei Dor Mărunt

Imigranți cu schimbarea domiciliului sunt persoanele (de cetățenie română) care imigrează în România. Migrația este acțiunea prin care o persoană renunță la domiciliul de pe teritoriul altui stat și își stabilește domiciliul în România.

La nivelul anului 2019, potrivit Institutului Național de Statistică, în Regiunea Sud-Muntenia s-au înregistrat un număr de 1.583 imigranți definitiv, aceștia reprezentând 2.5% din totalul imigranților de la nivel național. Dacă ne raportăm la numărul de imigranți din Județul Călărași, acesta era de 98 de persoane, aspect ce clasează acest județ pe locul 6 din totalul de 7 județe ale regiunii.

Analizând numărul de **imigranți definitiv din județ**, în perioada 2012 - 2019, am identificat faptul că evoluția acestuia este una ascendentă. Prin urmare, în ultimul an s-au înregistrat de 3.5 ori mai mulți imigranți definitiv comparativ cu anul 2012 (numărul de imigranți a crescut de la 28 persoane la 98 persoane). Dacă analizăm **numărul de imigranți din Comuna Dor Mărunt**, datele înregistrate de Institutul Național de Statistică arată faptul că, în anii 2015 și 2017 a imigrat câte o persoană, iar în anul 2019 au imigrat două persoane.

Emigranți cu schimbarea domiciliului sunt persoanele (de cetățenie română) care emigrează în străinătate. Migrația este acțiunea prin care o persoană renunță la domiciliul din România și își stabilește domiciliul pe teritoriul altui stat.

În anul 2019, pe raza Regiunii Sud-Muntenia s-au înregistrat un număr de 2.664 emigranți definitiv, reprezentând 9.9% din totalul emigranților definitiv din România. În ceea ce privește **numărul de emigranți definitiv din Județul Călărași**, datele înregistrate în baza de date statistice Tempo-Online a Institutului Național de Statistică, evidențiază un număr de 300 de emigranți definitiv, ceea ce clasează acest județ pe locul 5 din totalul de 7 județe ale regiunii.

În perioada 2012 - 2019, numărul de emigranți definitiv din Județul Călărași prezintă o evoluție ascendentă. În ultimul an al perioadei analizate, la nivel județean s-au înregistrat de 2.8 ori mai mulți emigranți definitiv comparativ cu anul 2012. Situația statistică a numărului de **emigranți definitiv din Comuna Dor Mărunt** evidențiază faptul că, din localitate au emigrat persoane în fiecare an, astfel:

- ↔ câte 1 emigrant în anii 2012 și 2017;
- ↔ câte 2 emigranți în anii 2014 și 2016;
- ↔ câte 3 emigranți în anii 2013, 2015 și 2018;
- ↔ 5 emigranți în anul 2019.

În ansamblu, bilanțul migratoriu este unul negativ, atât la nivel județean, cât și la nivel local, întrucât numărul de emigranți a fost mai mare decât numărul de imigranți. Mai mult decât atât, bilanțul migratoriu negativ la nivel județean a crescut considerabil în perioada 2012 - 2019 (de la o diferență de 79 persoane la o diferență de 202 persoane).

ANALIZA DIAGNOSTIC



POTENȚIAL ECONOMIC
A. FORȚĂ DE MUNCĂ

3.

Evoluția numărului mediu al salariaților

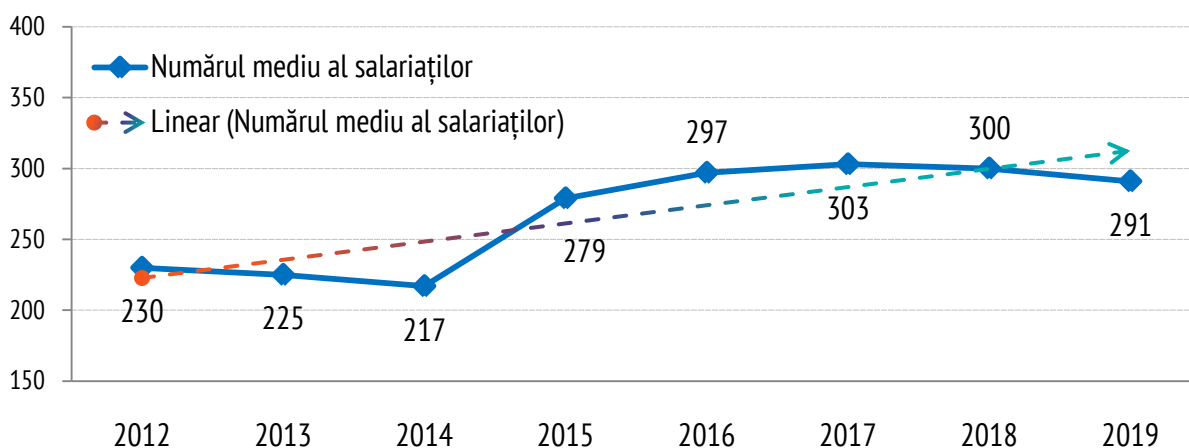
Numărul mediu al salariaților reprezintă numărul de salariați angajați cu contracte individuale de muncă, plătiți de întreprindere pentru o durată medie normală a timpului de lucru, într-o perioadă. Numărul mediu al salariaților reprezintă o medie aritmetică simplă rezultată din suma efectivelor zilnice de salariați, inclusiv din zilele de repaus săptămânal, sărbători legale și alte zile nelucrătoare, împărțită la numărul total al zilelor calendaristice (365/366 zile).

Potrivit datelor furnizate de Institutul Național de Statistică, la nivelul **Județului Călărași, numărul mediu al salariaților** a oscilat în perioada analizată, evoluția acestuia prezentând un trend descendent. Cu toate acestea, numărul mediu al salariaților la nivel județean a fost mai mare cu 5.7% în anul 2019, comparativ cu anul 2012 (43.823 persoane față de 41.464 persoane).

În ceea ce privește **numărul mediu al salariaților din Comuna Dor Mărunt**, în perioada 2012 - 2019, acesta a înregistrat o evoluție cu trend ascendent, chiar dacă acesta a oscilat pe parcurs. Cei mai puțini salariați s-au înregistrat la nivelul anului 2014 (217 persoane), iar cei mai mulți salariați s-au înregistrat în anul 2017 (303 persoane). La nivelul anului 2019 (291 persoane), numărul mediu al salariaților din comună a scăzut cu doar 3.0%, comparativ cu anul precedent, dar a crescut cu 26.5%, comparativ cu anul 2012.

De asemenea, se poate observa faptul că, pe întreaga perioadă de analiză, cea mai mare creștere anuală a numărului mediu al salariaților a fost înregistrată la nivelul anul 2015 față de anul precedent, atunci când s-au înregistrat cu 28.6% mai mulți angajați (o creștere de la 217 la 279 persoane).

Grafic 6. Numărul mediu al salariaților din Comuna Dor Mărunt, în perioada 2012 - 2019



Sursa: INS, Baza de date statistice TEMPO-Online, prelucrări Anderssen

Numărul de șomeri înregistrați, populația stabilă cu vârsta între 18 - 62 ani, respectiv ponderea șomerilor înregistrați în totalul resurselor de muncă, în Comuna Dor Mărunt

Șomajul este un fenomen contemporan, complex și cuprinzător, care include în sfera sa aspecte economice, sociale, politice, psihologice și morale. Acesta apare ca rezultat exclusiv al ofertei de muncă sau al forței de muncă, cererea nefiind luată în considerare. De cele mai multe ori, șomajul este analizat ca suma agregată a tuturor persoanelor care au statut (oficial) de șomer.

Conform Legii nr. 76/2002, șomerul înregistrat este persoana care îndeplinește cumulativ condițiile:

este în căutarea unui loc de muncă de la vârsta de minimum 16 ani și până la îndeplinirea condițiilor de pensionare;

starea de sănătate și capacitățile fizice și psihice o fac aptă pentru prestarea unei munci;

nu are loc de muncă, nu realizează venituri sau realizează, din activități autorizate potrivit legii, venituri mai mici decât valoarea indicatorului social de referință al asigurărilor pentru șomaj și stimulării ocupării forței de muncă în vigoare;

este disponibilă să înceapă lucrul în perioada imediat următoare, dacă și-ar găsi un loc de muncă;

este înregistrată la Agenția Națională pentru Ocuparea Forței de Muncă.

Tabel 9. Numărul șomerilor înregistrați, populația stabilă cu vârsta între 18 - 62 ani și ponderea șomerilor înregistrați în totalul resurselor de muncă, pe sexe, în Comuna Dor Mărunt, în perioada 2012 - 2019

	2012	2013	2014	2015	2016	2017	2018	2019*
Numărul șomerilor înregistrați la sfârșitul anului**								
Bărbați	184	189	191	173	165	78	70	<u>52</u>
Femei	126	131	114	109	121	64	57	<u>43</u>
TOTAL	310	320	305	282	286	142	127	<u>95</u>
Populația după domiciliu cu vârsta între 18 - 62 ani la 1 ianuarie								
Bărbați	2049	2063	2068	2084	2076	2081	2064	2039
Femei	1889	1886	1876	1868	1848	1860	1852	1855
TOTAL	3938	3949	3944	3952	3924	3941	3916	3894
Ponderea șomerilor înregistrați în totalul resurselor de muncă								
Bărbați	9.0%	9.2%	9.2%	8.3%	7.9%	3.7%	3.4%	<u>2.6%</u>
Femei	6.7%	6.9%	6.1%	5.8%	6.5%	3.4%	3.1%	<u>2.3%</u>
TOTAL	7.9%	8.1%	7.7%	7.1%	7.3%	3.6%	3.2%	<u>2.4%</u>

*Date provizorii;

**Datele de an sunt cele de la luna decembrie

Sursa: INS, Baza de date statistice TEMPO-Online, prelucrări Anderssen

Numărul șomerilor înregistrați la sfârșitul anului în Comuna Dor Mărunt, în perioada 2012 - 2019, prezintă o evoluție descendentă, chiar dacă a înregistrat oscilații pe parcurs. Astfel că, cel mai mare număr de șomeri înregistrați a fost în anul 2013 (320 persoane), iar cel mai mic în anul 2019 (95 persoane). Raportând ultimul an al analizei la primul an, am constatat faptul că în anul 2019 existau de aproximativ 3.3 ori mai puțini șomeri comparativ cu anul 2012 (310 persoane).

Având în vedere repartizarea șomerilor înregistrați în funcție de apartenența la sex, am identificat faptul că pe întreaga perioadă 2012 - 2019, numărul șomerilor de gen masculin este mai mare decât numărul șomerilor de gen feminin, în medie de aproximativ 1.4 ori.

Referitor la **populația după domiciliu cu vârsta între 18 - 62 ani**, în perioada 2012 - 2019, informațiile disponibile în baza de date statistice Tempo-Online a Institutului Național de Statistică arată că aceasta s-a redus cu 1.1% în anul 2019 față de anul 2012 (de la 3.938 persoane la 3.894 persoane). De asemenea, în perioada analizată, evoluția acestui indicator a fost una descendentă. Repartizarea populației după domiciliu cu vârsta între 18 - 62 ani în funcție de apartenența la sex a evidențiat faptul că, pe toată perioada analizată, numărul bărbaților a fost mai mare decât numărul femeilor.

Conform aceleiași surse, **ponderea șomerilor înregistrați în totalul resurselor de muncă** din Comuna Dor Mărunt, Județul Călărași a înregistrat un trend descendent, chiar dacă a oscilat, în perioada

2012 - 2019. Cea mai mare pondere a șomerilor înregistrați în totalul resurselor de muncă s-a înregistrat în anul 2013 → 8.1%, iar cea mai mică pondere s-a înregistrat în anul 2019 → 2.4%. Raportat la anul 2012, la nivelul anului 2019 ponderea șomerilor înregistrați în totalul resurselor de muncă a scăzut cu 5.5 puncte procentuale.

Distribuind ponderea șomerilor înregistrați în totalul resurselor de muncă pe sexe, am constatat faptul că prezintă o evoluție similară numărului de șomeri pe sexe. Astfel că, ponderea șomerilor de gen masculin este mai mare față de cea a șomerilor de gen feminin pe întreaga perioadă analizată.

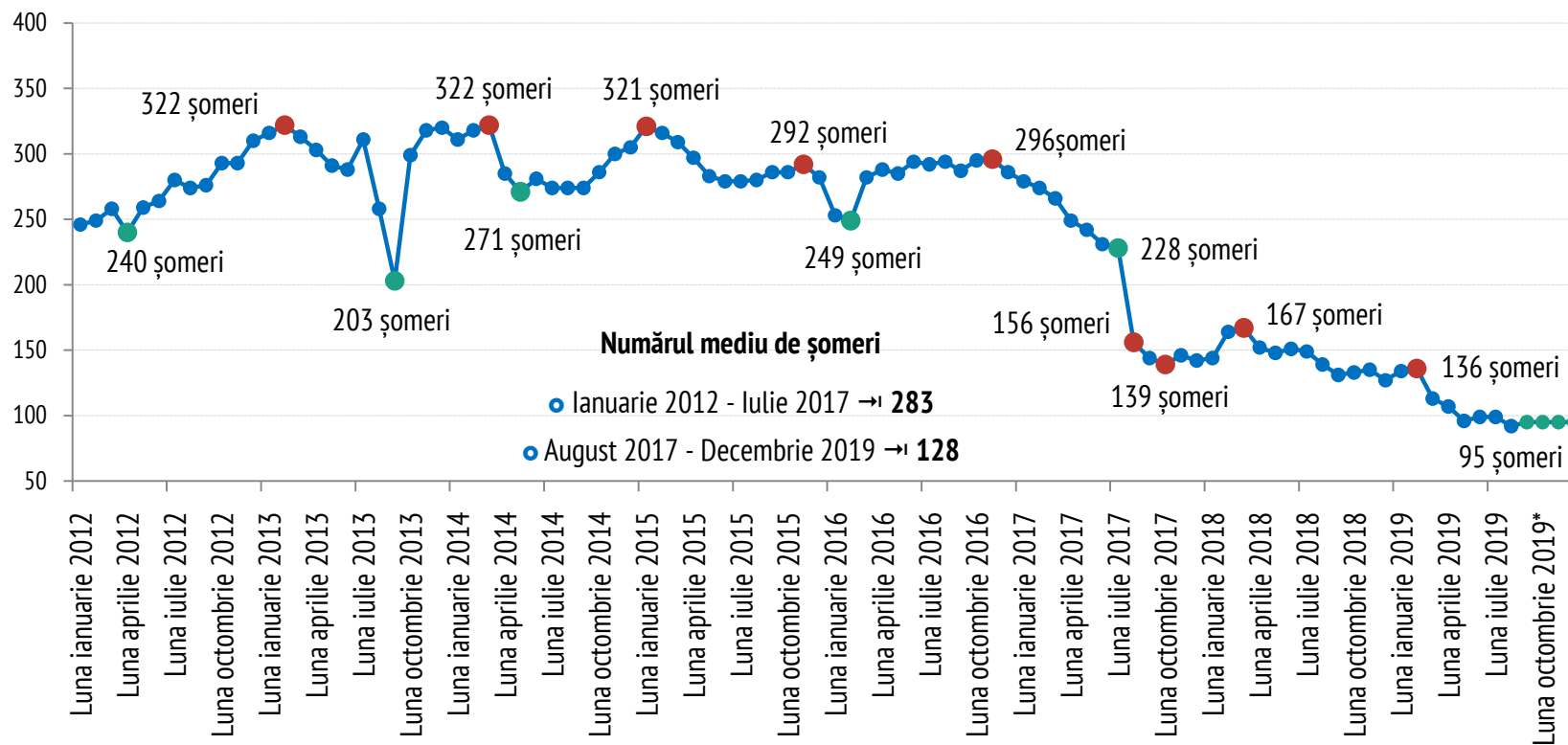
Potrivit INS, **numărul de șomeri înregistrați la sfârșitul lunii din Comuna Dor Mărunt** în perioada ianuarie 2012 - decembrie 2019 a înregistrat oscilații, dar prezintă o evoluție descendentă: cei mai mulți șomeri au existat la sfârșitul lunilor februarie 2013 și martie 2014 (322 persoane), iar cei mai puțini la sfârșitul lunii august anul 2019 an (92 persoane). În graficul de mai jos (Grafic 7) este prezentată evoluția acestui indicator.

Având în vedere un număr mediu al șomerilor înregistrați la sfârșitul fiecărei luni, în perioada ianuarie 2012 - decembrie 2019, am identificat două perioade distincte:

↳ în perioada Ianuarie 2012 - Iulie 2017, numărul mediu de șomeri înregistrați la sfârșitul lunii a fost de 283 persoane;

↳ în perioada August 2017 - Decembrie 2019, numărul mediu de șomeri înregistrați la sfârșitul lunii a fost de 128 persoane.

Grafic 7. Numărul de șomeri înregistrați la sfârșitul lunii în Comuna Dor Mărunt, în perioada ianuarie 2012 - decembrie 2019



*Date provizorii (lunile august - decembrie 2019)

Sursa: INS, Baza de date statistice TEMPO-Online, prelucrări Anderssen

Numărul de șomeri înregistrați pe regim de indemnizație, nivel de studii și categorii de vârstă din Comuna Dor Mărunt

Agenția Județeană Ocupării Forței de Muncă Călărași deține informații cu privire la numărul șomerilor înregistrați, de pe raza Comunei Dor Mărunt, doar pentru perioada 2017 - 2020. Având în vedere datele statistice înregistrate, am identificat faptul că numărul șomerilor înregistrați per total s-a redus de circa 3.4 ori din 2017 până în 2020.

În tabelul de mai jos se poate observa faptul că numărul șomerilor neindemnizați de pe raza Comunei Dor Mărunt este mai mare decât numărul

șomerilor indemnizați pe întreaga perioadă analizată. Dacă ne raportăm la numărul șomerilor înregistrați pe nivelul de studii am constatat faptul că cei mai mulți șomeri înregistrați nu au studii medii.

Analizând numărul șomerilor înregistrați pe categorii de vârstă, în anul 2020, am constatat faptul că majoritatea șomerilor provin din categoriile de vârstă 50 - 55 de ani și 40 - 49 de ani și mai puțin din categoria 25 - 29 ani.

Tabel 10. Numărul șomerilor înregistrați, pe regim de indemnizație, nivel de studii și categorii de vârstă, în Comuna Dor Mărunt, în perioada 2017 - 2020

	2017	2018	2019	2020
Numărul șomerilor înregistrați pe regim de indemnizație				
Indemnizați	11	5	9	1
Neindemnizați	239	105	81	72
TOTAL	250	110	90	73
Numărul șomerilor înregistrați pe niveluri de studii				
Fără studii medii	233	56	54	46
Cu studii medii	16	45	33	27
Cu studii superioare	1	9	3	0
TOTAL	250	110	90	73
Numărul șomerilor înregistrați pe categorii de vârstă				
Sub 25 ani	24	7	9	9
25 - 29 ani	14	3	5	10
30 - 39 ani	52	23	25	0
40 - 49 ani	82	33	19	19
50 - 55 ani	32	15	11	35
Peste 55 ani	46	29	21	0
TOTAL	250	110	90	73

Sursa: Agenția Județeană a Ocupării Forței de Muncă, Călărași, prelucrări Anderssen

ANALIZA DIAGNOSTIC



**POTENȚIAL ECONOMIC
B. MEDIU DE AFACERI**

3.

Numărul de agenți economici care au depus situații financiare anuale, din Comuna Dor Mărunt și numărul de angajați ai acestora

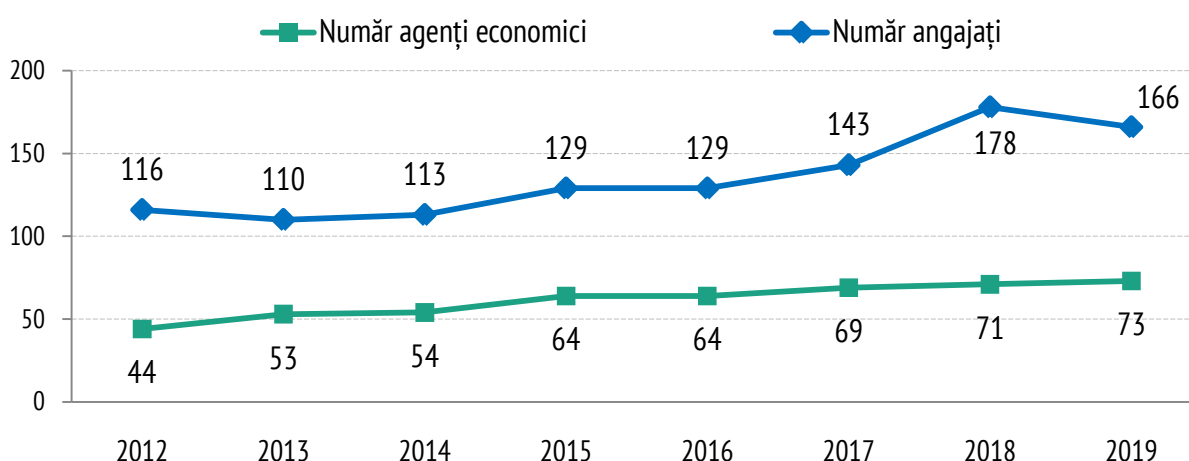
Activitatea economică, presupune acțiunea concretă a agenților economici în dubla lor calitate: de producători (vânzători) și de cumpărători (consumatori). Agenții economici (întreprinzătorii) sunt persoane sau grupuri de persoane fizice și/sau juridice care îndeplinesc roluri și funcții bine determinate în cadrul diviziunii muncii și acționează ca subiecți ai vieții economice.

Conform datelor furnizate de către Agenția Județeană Finanțe Publice Călărași, **numărul de agenți economici din Comuna Dor Mărunt, care au depus situații financiare**, în perioada 2012 - 2019 prezintă o evoluție ascendentă, cu creșteri anuale, excepție anul 2016, când s-a înregistrat același număr de agenți economici ca în anul precedent. Prin urmare, cei mai puțini antreprenori existau în

anul 2012, respectiv un număr de 44, iar cei mai mulți antreprenori existau în anul 2019, respectiv un număr de 73, în perioada analizată având loc o creștere cu 65.6%. De menționat este faptul că cea mai mare creștere anuală a acestui indicator s-a înregistrat între anii 2012 - 2013, și anume cu 20.5% (de la 44 la 53 agenți economici).

Cu privire la **numărul de angajați ai agenților economici, care au depus situații financiare**, în perioada 2012 - 2019 acesta a înregistrat o evoluție ascendentă cu oscilații pe parcurs. Cei mai puțini angajați au existat în anul 2013 (110 persoane), iar cei mai mulți la nivelul anului 2018 (178 persoane). În anul 2019 s-au înregistrat 166 angajați, acest număr fiind cu 43.1% mai mare comparativ cu anul 2012, atunci când s-au înregistrat 116 angajați.

Grafic 8. Numărul de agenți economici care au depus situații financiare anuale, din Comuna Dor Mărunt și numărul de angajați ai acestora, în perioada 2012 - 2019



Sursa: Agenția Județeană Finanțe Publice Călărași, prelucrări Anderssen

Repartizarea unităților economice cu sediul în Comuna Dor Mărunt înregistrate în fiecare an, dizolvate, respectiv radiate, după forma de organizare juridică

Având în vedere **repartizarea unităților economice cu sediul în Comuna Dor Mărunt înregistrate în fiecare an după forma de organizare juridică**, în perioada 2012 - 2020, se poate observa faptul că la nivel local există 5 forme de organizare juridică: Societate cu Răspundere Limitată (S.R.L.), Persoană Fizică Autorizată (P.F.A.), Întreprindere Familială (I.F.), Întreprindere Individuală (I.I.) și Cooperativă Agricolă. La nivelul anului 2020, 72.2% dintre unitățile economice înregistrate aveau forma de organizare juridică S.R.L., 16.7% erau I.I., iar 11.1% erau P.F.A.

Pe întreaga perioadă analizată, evoluția numărului de unități economice înregistrate în fiecare an prezintă un trend descendent, chiar dacă a oscilat pe parcurs. Cele mai multe unități economice au fost înregistrate la nivelul anului 2012 (23 firme), iar cele mai puține la nivelul anului 2016 (16 firme). De asemenea, în anul 2020 s-au înregistrat de circa 1.3 ori mai puține unități economice față de anul 2012.

Referitor la **numărul unităților economice radiate** în perioada 2012 - 2020, evoluția acestora prezintă un trend ușor ascendent. Cele mai multe s-au înregistrat în anul 2019 (14 unități), iar cele mai puține în anul 2020 (5 unități). La nivelul anului 2020 s-au radiat cu 2 unități economice mai puțin față de anul 2012 (7 unități).

Analizând în funcție de forma de organizare juridică, în general, cele mai multe unități economice radiate, în perioada analizată, erau societăți cu răspundere limitată, fiind urmate de persoanele fizice autorizate și întreprinderi individuale.

În ceea ce privește **unitățile economice dizolvate** din Comuna Dor Mărunt în perioada 2012 - 2020, numărul acestora a variat de la o unitate economică (anii 2013, 2018 și 2020) la 4 unități economice (anul 2016). Doar la nivelul anilor 2014 și 2019 nu s-au dizolvat unități economice pe raza Comunei Dor Mărunt.

Tabel 11. Repartizarea unităților economice din Comuna Dor Mărunt înregistrate în fiecare an după forma de organizare juridică, în perioada 2012 - 2020

	2012	2013	2014	2015	2016	2017	2018	2019	2020
I.I.	12	10	11	12	7	10	7	5	3
P.F.A.	4	1	2	4	5	1	1	2	2
I.F.	0	0	0	0	0	0	0	1	0
S.R.L.	7	8	7	6	4	10	13	7	13
COOPERATIVĂ AGRICOLĂ	0	1	0	0	0	1	0	0	0
TOTAL	23	20	20	22	16	22	21	15	18

Sursa: Oficiul Registrului Comerțului de pe lângă Tribunalul Călărași, prelucrări Anderssen

Repartizarea antreprenorilor activi cu sediul și punctul de lucru pe raza Comunei Dor Mărunt în funcție de sate, forme de organizare și domenii de activitate

Referitor la **repartizarea antreprenorilor activi cu sediul și punctul de lucru pe raza Comunei Dor Mărunt pe sate**, potrivit informațiilor furnizate de Primăria Dor Mărunt, 64.0% dintre antreprenori **au sediul și punctul de lucru** în Satul Dor Mărunt (57 firme), 28.1% în Satul Dâlga (25 firme), 4.5% în Satul Ogoru (4 firme), 2.3% în Satul Înfrățirea (2 firme), iar 1.1% în Satul Pelinu (1 firmă).

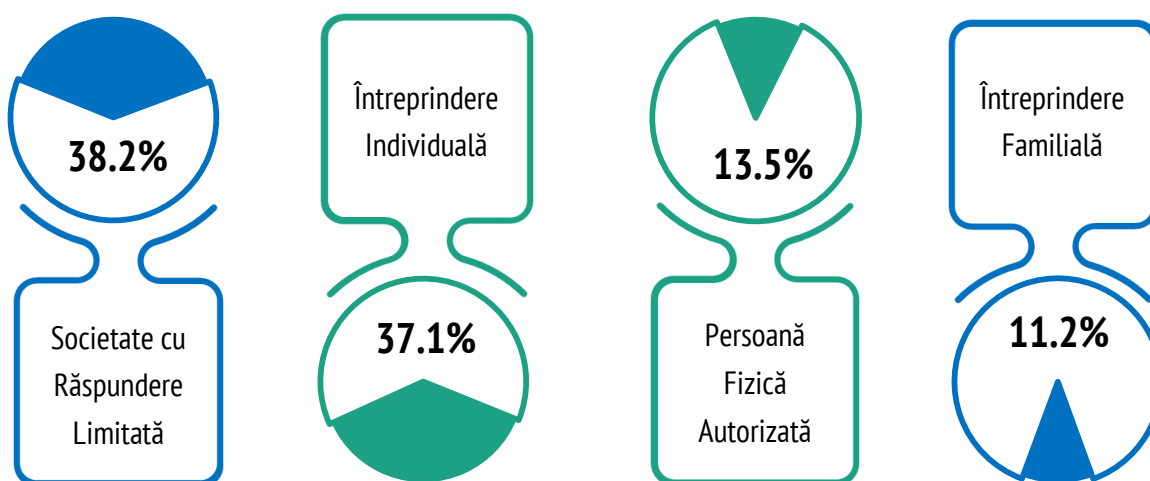
Repartizarea antreprenorilor activi, cu sediul și punctul de lucru pe raza Comunei Dor Mărunt, în funcție de forma de organizare juridică ne indică faptul că societățile au următoarele forme de organizare: Societate cu Răspundere Limitată → 38.2% (34 antreprenori), Întreprindere Individuală → 37.1% (33 antreprenori), Persoană Fizică

Autorizată → 13.5% (14 antreprenori) și Întreprindere Familială → 11.2% (10 antreprenori).

În ceea ce privește domeniul de activitate al antreprenorilor activi, cu sediul și punctul de lucru pe raza Comunei Dor Mărunt, cei mai mulți dintre aceștia, și anume 59.6% activează în comerț, fie că este vorba de comerț cu amănuntul, fie că este vorba despre comerț auto (53 antreprenori). Următorul domeniu de activitate prezent într-o proporție mare este domeniul agricol → 32.6% (29 antreprenori).

La nivel local, antreprenorii activează în domeniul construcțiilor (1.1%), transport (2.2%) sau prestează alte activități de servicii (4.5% → croitorie, frizerie).

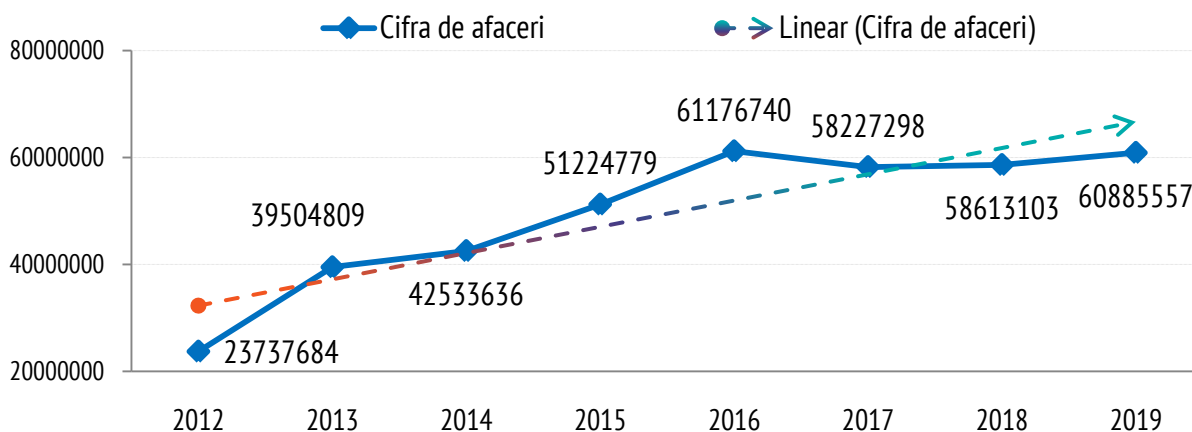
Grafic 9. Repartizarea antreprenorilor activi cu sediul și punctul de lucru pe raza Comunei Dor Mărunt în funcție de forma de organizare juridică



Sursa: Primăria Dor Mărunt, prelucrări Anderssen

Cifra de afaceri și profitul agenților economici înregistrați cu sediul în Comuna Dor Mărunt

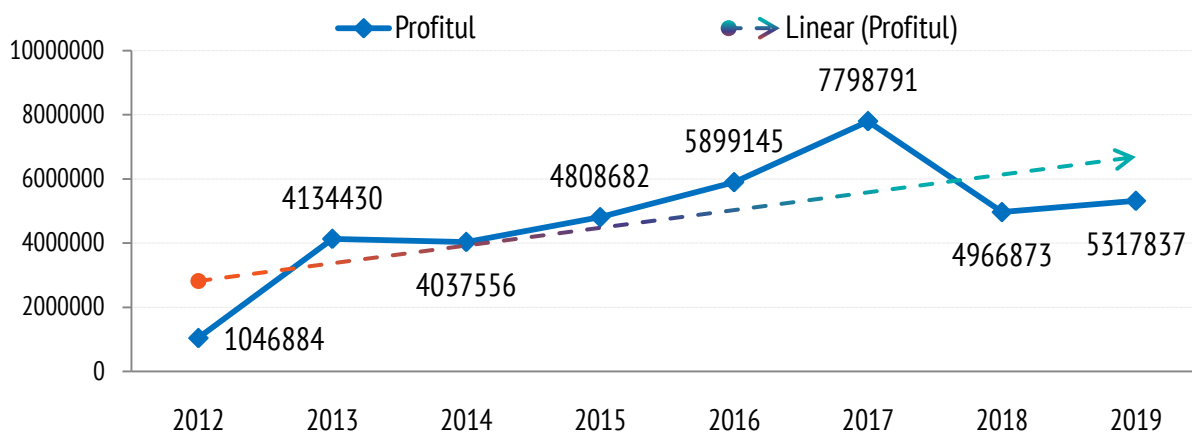
Grafic 10. Cifra de afaceri a agenților economici din Comuna Dor Mărunt, în perioada 2012 - 2019



Sursa: Agenția Județeană Finanțe Publice Călărași, prelucrări Anderssen

Potrivit informațiilor furnizate de Agenția Județeană Finanțe Publice Călărași, în perioada 2012 - 2019, agenții economici din Comuna Dor Mărunt au înregistrat o **cifră de afaceri** de ordinul zecilor de milioane. Aceasta prezintă o evoluție ascendentă, chiar dacă a înregistrat o scădere în anii 2014 și 2017. Valoarea minimă a cifrei de afaceri s-a înregistrat în anul 2012 (23.737.684 lei), iar valoarea maximă în anul 2016 (61.176.740 lei). **Profitul** agenților economici prezintă o evoluție ascendentă, în perioada analizată, dar ușor diferită față de evoluția cifrei de afaceri. Acest indicator, de asemenea, a înregistrat valoarea minimă la nivelul anului 2012 (1.046.884 lei), iar valoarea maximă la nivelul anului 2017 (7.798.791 lei). Profitul agenților economici prezintă valori de ordinul milioanei.

Grafic 11. Profitul agenților economici din Comuna Dor Mărunt, în perioada 2012 - 2019



Sursa: Agenția Județeană Finanțe Publice Călărași, prelucrări Anderssen

Alte aspecte cu privire la mediul de afaceri de pe raza Comunei Dor Mărunt

În vederea elaborării Strategiei de Dezvoltare Locală a Comunei Dor Mărunt s-a realizat o cercetare asupra mediului de afaceri local, în luna martie 2021, la care au participat agenți economici din domeniile agricol și industria prelucrătoare. În continuare se vor prezenta pe scurt o serie de constatări.

Un prim aspect analizat se referă la **gradul de dezvoltare a mediului de afaceri** din Comuna Dor Mărunt, per ansamblu, și am constatat faptul că agenții economici au păreri împărțite. Astfel că, o parte consideră mediul de afaceri local foarte dezvoltat și dezvoltat, iar o parte îl consideră slab dezvoltat, respectiv foarte slab dezvoltat.

Dacă ne raportăm la **sectoarele economice cel mai bine dezvoltate în comună**, participanții la cercetare consideră în unanimitate faptul că acestea sunt agricultura și industria prelucrătoare. În plus, cea mai mare parte dintre aceștia, consideră că mediul de afaceri local se va dezvolta în următorii 7 ani și totodată, consideră că apariția de noi firme, indiferent de domeniul de activitate, reprezintă o oportunitate pentru dezvoltarea mediului de afaceri.

Referitor la **procurarea materiilor prime necesare desfășurării activității**, agenții economici își procură materia primă din zonă, de la firme specializate, produsele rezultate fiind vândute la nivel local. Referitor la modalitatea prin care antreprenorii își promovează afacerea, indiferent de domeniul de

activitate, aceștia se promovează prin intermediul clienților, persoanelor din zonă.

Referitor la domeniile în care au investit în perioada 2014 - 2020, respectiv domeniile în care doresc să investească în perioada 2021 - 2027, antreprenorii participanți la cercetare sunt orientați cu precădere către diversificarea gamei de produse și/sau servicii și în achiziționarea de mașini și echipamente noi.

Referitor la gradul de mulțumire al antreprenorilor cu privire la implicarea Primăriei Dor Mărunt, în susținerea a mediului de afaceri local, indiferent de domeniul de activitate, aceștia sunt mulțumiți, respectiv foarte mulțumiți de acest aspect.

În cadrul cercetării, agenții economici și-au exprimat opinia și cu privire la **cât de mult Primăria Dor Mărunt ar trebui să realizeze anumite activități pentru dezvoltarea mediului de afaceri local**. În acest sens, am identificat faptul că indiferent de domeniul de activitate, agenții economici consideră că este necesar și foarte necesar ca primăria să întreprindă următoarele activități:

- ↳ rehabilitarea infrastructurii rutiere;
- ↳ îmbunătățirea stării utilităților;
- ↳ facilități pentru investitori (spații, terenuri);
- ↳ micșorarea taxelor și impozitelor locale;
- ↳ eficientizarea comunicării cu mediul privat;
- ↳ eficientizarea procesului de eliberare a autorizațiilor/documentelor necesare pentru desfășurarea activității.

ANALIZA DIAGNOSTIC



EDUCAȚIE ȘI ÎNVĂȚĂMÂNT

4.

Rețeaua școlară și infrastructura de învățământ din Comuna Dor Mărunt

Rețeaua școlară 2021 - 2022 de pe raza Unității Administrativ Teritoriale Dor Mărunt, a fost aprobată prin Hotărârea de Consiliu Local nr. 74 din data de 16.12.2020 și este formată din două unități de învățământ cu personalitate juridică și unități arondate, astfel:

Școala Gimnazială nr. 1 Dor Mărunt Sat, unitate cu personalitate juridică, are arondate următoarele unități de învățământ: Școala Gimnazială nr. 2 Dor Mărunt Gară, Grădinița cu Program Normal nr. 1 Dor Mărunt Sat, Grădinița cu Program Normal nr. 2 Dor Mărunt Gară și Grădinița cu Program Normal nr. 3 Înfrățirea;

Școala Gimnazială nr. 1 Dâlga Gară, unitate cu personalitate juridică, are arondate următoarele unități de învățământ: Școala Primară nr. 1 Dâlga Sat, Grădinița cu Program Normal nr. 1 Dâlga Gară și Grădinița cu Program Normal nr. 1 Dâlga Sat.

Aspecte cu privire la infrastructura de învățământ a Școlii Gimnaziale nr. 1 Dor Mărunt Sat

Școala Gimnazială nr. 1 Dor Mărunt Sat și corpul B dispune de un imobil cu o stare generală foarte bună, un număr de 12 săli de clasă și acces la internet. Aceasta este dotată cu mobilier, materiale didactice și echipamente (calculatoare, imprimante, videoproiectoare etc.) aflate într-o stare foarte bună.

Școala Gimnazială nr. 2 Dor Mărunt Gară dispune de un imobil cu o stare generală foarte bună, un număr de 9 săli de clasă și acces la internet, fiind

dotată cu mobilier, materiale didactice aflate într-o stare foarte bună și cu echipamente (calculatoare, imprimante, videoproiectoare) aflate într-o stare bună.

Grădinița cu Program Normal nr. 1 Dor Mărunt Sat dispune de un imobil cu o stare generală foarte bună, un număr de 4 săli de clasă și acces la internet, fiind dotată cu mobilier, materiale didactice și echipamente (calculatoare, imprimante, videoproiectoare) aflate într-o stare foarte bună.

Grădinița cu Program Normal nr. 2 Dor Mărunt Gară dispune de un imobil cu o stare generală bună, un număr de 3 săli de clasă și acces la internet, fiind dotată cu mobilier și cu echipamente (calculatoare, imprimante, videoproiectoare) aflate într-o stare bună, respectiv materiale didactice aflate într-o stare foarte bună.

Grădinița cu Program Normal nr. 3 Înfrățirea dispune de un imobil cu o stare generală foarte bună, o sală de clasă fără acces la internet, fiind dotată cu mobilier și cu echipamente (calculatoare, imprimante, videoproiectoare) aflate într-o stare bună, respectiv materiale didactice aflate într-o stare foarte bună.

Infrastructura de învățământ a acestei unități școlare mai cuprinde: un număr de 2 laboratoare de informatică, 1 teren de sport și un număr de 15 calculatoare la nivelul anului 2020.

Tabel 12. Infrastructura unităților de învățământ de pe raza Comunei Dor Mărunt în anul 2021

Unitățile de învățământ de pe raza Comunei Dor Mărunt	Nr. săli de clasă	Stare generală imobil	Acces internet	Calitate mobilier	Calitate echipamente
Școala Gimnazială nr. 1 Dor Mărunt					
Școala Gimnazială nr. 1 Dor Mărunt Sat + Corp B	12	FB	DA	FB	FB
Școala Gimnazială nr. 2 Dor Mărunt Gară	9	FB	DA	FB	B
GPN nr. 1 Dor Mărunt Sat	4	FB	DA	FB	FB
GPN nr. 2 Dor Mărunt Gară	3	B	DA	B	B
GPN nr. 3 Înfrățirea	1	FB	NU	B	B
Școala Gimnazială nr. 1 Dâlga Gară					
Școala Gimnazială nr. 1 Dâlga Gară	8	P	DA	B	FP
Școala Primară nr. 1 Dâlga Sat	4	B	NU	B	B
GPN nr. 1 Dâlga Gară	2	B	DA	B	B
GPN nr. 1 Dâlga Sat	1	B	NU	B	--

FB = foarte bună, B = bună, P = proastă, FP = foarte proastă

Sursa: Unitățile de învățământ cu personalitate juridică de pe raza Comunei Dor Mărunt, prelucrări Anderssen

Aspecte cu privire la infrastructura de învățământ a Școlii Gimnaziale nr. 1 Dâlga Gară

Școala Gimnazială nr. 1 Dâlga Gară dispune de un imobil cu o stare generală proastă, un număr de 8 săli de clasă și acces la internet, fiind dotată cu mobilier aflat într-o stare bună și materiale didactice și echipamente (calculatoare, imprimante etc.) aflate într-o stare foarte proastă.

Grădinița cu Program Normal nr. 1 Dâlga Gară

dispune de un imobil cu o stare generală bună, un număr de 2 săli de clasă și acces la internet, fiind dotată cu mobilier și echipamente (calculatoare, imprimante etc.) aflate într-o stare bună și materiale didactice aflate într-o stare foarte proastă.

Școala Primară nr. 1 Dâlga Sat dispune de un imobil cu o stare generală bună, un număr de 4 săli de

clasă fără acces la internet, fiind dotată cu mobilier și materiale didactice aflate într-o stare bună și echipamente (calculatoare, imprimante etc.) aflate într-o stare foarte proastă.

Grădinița cu Program Normal nr. 1 Dâlga Sat

dispune de un imobil cu o stare generală bună, o sală de clasă fără acces la internet, fiind dotată cu mobilier aflat într-o stare bună și materiale didactice aflate într-o stare foarte proastă.

Infrastructura de învățământ a acestei unități școlare mai cuprinde calculatoare, care au scăzut ca număr în perioada 2012 - 2020, de la un număr de 24 calculatoare în anul 2012 la un număr de 14 calculatoare la nivelul anului 2020. Această unitate de învățământ nu dispune de laboratoare, ateliere școlare, săli și terenuri de sport.

Populația școlară și personalul didactic din cadrul unităților de învățământ de pe raza Comunei Dor Mărunt

În perioada 2012 - 2020, numărul **copiilor înscriși în grădinițe** a oscilat, evoluția sa înregistrând un trend descrescător. La nivelul anului 2020, numărul de copii înscriși a fost mai mic cu 35.7% comparativ cu anul 2012. În grădinițele arondate Școlii Gimnaziale nr. 1 Dor Mărunt Sat, în perioada analizată, au fost înscriși în medie un număr de 115 copii.

În ceea ce privește evoluția **elevilor înscriși în învățământul primar**, datele înregistrate arată un

trend descrescător. Numărul elevilor înscriși în învățământul primar a fost mai mic cu 6.7% în anul 2020, comparativ cu anul 2012. În cei 9 ani analizați, în învățământul primar au fost înscriși în medie un număr de 242 elevi.

Referitor la numărul de **elevi înscriși în învățământul gimnazial**, datele arată faptul că evoluția acestuia este una ascendentă. Prin urmare la nivelul anului 2020 existau cu 19.7% mai mulți elevi comparativ cu anul 2012.

Numărul mediu al elevilor din învățământul gimnazial a fost de 179 elevi.

Dacă ne raportăm la numărul total de elevi din cadrul Școlii Gimnaziale nr. 1 Dor Mărunt și unitățile de învățământ arondate, vom observa faptul că și acesta prezintă un trend descendent. În anul 2020, populația școlară a fost mai mică cu 5.7% față de anul 2012 (a scăzut de la 546 elevi la 515 elevi). În perioada analizată, au fost înscriși în medie un număr de 536 elevi.

Tabel 13. Populația școlară a Școlii Gimnaziale nr. 1 Dor Mărunt Sat, în perioada 2012 - 2020

	2012	2013	2014	2015	2016	2017	2018	2019	2020
Copii înscriși în grădinițe	143	122	131	101	109	112	109	113	92
Elevi înscriși în învățământul primar	225	253	264	246	247	258	243	228	210
Elevi înscriși în învățământul gimnazial	178	175	172	154	169	175	183	192	213
TOTAL	546	550	567	501	525	545	535	533	515

Sursa: Școala Gimnazială nr. 1 Dor Mărunt, prelucrări Anderssen

Tabel 14. Populația școlară a Școlii Gimnaziale nr. 1 Dâlga Gară, în perioada 2012 - 2020

	2012	2013	2014	2015	2016	2017	2018	2019	2020
Copii înscriși în grădinițe	62	73	80	72	72	73	70	72	70
Elevi înscriși în învățământul primar	145	140	144	131	134	134	144	145	142
Elevi înscriși în învățământul gimnazial	107	107	91	111	206	94	94	86	105
TOTAL	314	320	315	314	412	301	308	303	317

Sursa: Școala Gimnazială nr. 1 Dâlga Gară, prelucrări Anderssen

În perioada analizată, numărul de **copii înscriși în grădinițe** a oscilat, evoluția sa înregistrând un trend ușor ascendent. În anul 2020, numărul de copii înscriși a fost mai mare cu 12.9% comparativ cu anul 2012. În grădinițele arondate Școlii Gimnaziale nr. 1 Dâlga Gară, au fost înscriși în medie un număr de 72 copii.

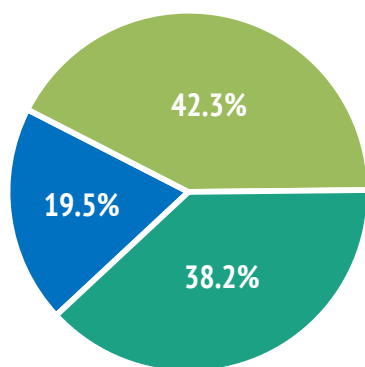
În ceea ce privește evoluția **elevilor înscriși în învățământul primar**, în perioada 2012 - 2020, datele prezintă un trend ușor ascendent. Cu toate acestea, numărul elevilor înscriși în învățământul primar a fost cu aproximativ 2.1%

mai mic în anul 2020, față de anul 2012 (a scăzut de la 145 elevi la 142 elevi). În perioada analizată, în învățământul primar au fost înscriși în medie un număr de 140 elevi.

Referitor la numărul de **elevi înscriși în învățământul gimnazial**, datele prezintă o evoluție cu trend ușor descendent, astfel că la nivelul anului 2020 existau cu 1.9% mai puțini elevi comparativ cu anul 2012 (a scăzut de la 107 elevi la 105 elevi). Numărul mediu al elevilor din învățământul gimnazial, în perioada 2012 - 2020 a fost de 111 elevi.

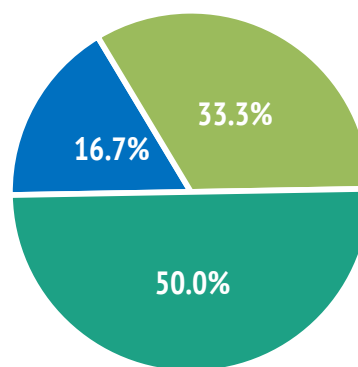
Dacă ne raportăm la numărul total de elevi din cadrul Școlii Gimnaziale nr. 1 Dâlga Gară și unitățile de învățământ arondate, vom observa faptul că și acesta prezintă un trend ușor descendent (similar numărului elevi din învățământul gimnazial).

În anul 2020, populația școlară a fost cu aproximativ 1.0% mai mare comparativ cu anul 2012 (a crescut de la 314 elevi la 317 elevi). În perioada analizată, în cadrul acestor unități de învățământ au fost înscriși în medie un număr de 323 elevi.

Grafic 12. Populația școlară din cadrul unităților de învățământ din Comuna Dor Mărunt, în anul 2020

- Copii înscriși în grădinițe
- Elevi înscriși în învățământul primar
- Elevi înscriși în învățământul gimnazial

Sursa: Unitățile de învățământ cu personalitate juridică de pe raza Comunei Dor Mărunt, prelucrări Anderssen

Grafic 13. Personalul didactic din cadrul unităților de învățământ din Comuna Dor Mărunt, în anul 2019

- În învățământul preșcolar
- În învățământul primar
- În învățământul gimnazial

Sursa: INS, Baza de date statistice TEMPO-Online, prelucrări Anderssen

Având în vedere **personalul didactic**, baza de date statistice TEMPO-Online a Institutului Național de Statistică, pune la dispoziție înregistrări pentru persoanele angajate atât cu normă întreagă, cât și cu normă parțială, doar până la nivelul anului 2019.

În această bază de date fiecare cadru didactic se înregistrează o singură dată, numai la unitatea școlară la care are funcția de bază sau predă numărul cel mai mare de ore didactice.

În perioada 2012 - 2019, numărul personalului didactic din cadrul unităților de învățământ, din Comuna Dor Mărunt, a variat între 54 și 60 cadre didactice. La nivelul anului 2019 exista cu un singur cadru didactic mai mult, comparativ cu anul 2012. Având în vedere nivelurile de educație, în ultimul an, numărul de cadre didactice de împarte astfel: 9 persoane în învățământul preșcolar, 18 persoane în învățământul primar și 27 persoane în învățământul gimnazial.

Tabel 15. Personalul didactic din Comuna Dor Mărunt, în perioada 2012 - 2019

	2012	2013	2014	2015	2016	2017	2018	2019
În învățământul preșcolar	8	8	8	9	9	9	9	9
În învățământul primar	20	20	21	19	20	19	19	18
În învățământul gimnazial	27	28	31	32	31	31	30	27
TOTAL	55	56	60	60	60	59	58	54

Sursa: INS, Baza de date statistice TEMPO-Online, prelucrări Anderssen

ANALIZA DIAGNOSTIC



**SĂNĂTATE ȘI
ASISTENȚĂ SOCIALĂ**

5.

Unitățile sanitare și personalul medico-sanitar din Comuna Dor Mărunt

Unitățile sanitare reprezintă unitățile care asigură populației asistență medicală curativă și profilactică prin următoarele unități sanitare din sectorul public și privat: spitale, dispensare medicale, policlinici, sanatorii, centre de diagnostic și tratament, ambulatorii integrate spitalelor și de specialitate, preventorii, cabinete medicale de familie, cabinete stomatologice, cabinete medicale de specialitate, cabinete medicale școlare/studentești, laboratoare medicale, farmacii și puncte farmaceutice etc.

Având în vedere **unitățile sanitare** din Comuna Dor Mărunt, înregistrările Institutului Național de Statistică indică faptul că, la nivelul anului 2019, existau cabinete medicale de familie, cabinete stomatologice, cabinete medicale de specialitate, farmacii și puncte farmaceutice.

În perioada 2012 - 2019, evoluția unităților sanitare de la nivel local pe categorii de unități se prezintă astfel:

- ▶ În anii 2012 și 2013 existau două cabinete medicale de familie, iar din anul 2014 până în anul 2019 existau 3 cabinete medicale de familie;
- ▶ În perioada 2012 - 2015 exista 1 cabinet stomatologic, iar în anul 2016 existau 2 cabinete stomatologice;
- ▶ În perioada 2012 - 2015 a existat o farmacie, în anul 2016 au existat 4 farmacii, în anii 2017 și 2018 au existat 3 farmacii, iar în anul 2019 au existat 2 farmacii;
- ▶ În perioada 2012 - 2019 a existat un singur punct farmaceutic, exceptând anul 2013.

Referitor la **personalul medico-sanitar** din Comuna Dor Mărunt, în anul 2019 acesta este reprezentat de medici de familie, stomatologi, farmaciști, respectiv de personal sanitar mediu. Important este faptul că personalul sanitar a fost înregistrat o singură dată, la unitatea sanitară unde desfășoară norma de bază.

- ▶ Numărul medicilor de familie, în perioada 2012 - 2019, a variat de la 1 la 3 medici. În anii 2012, 2013, 2018 și 2019 existau 2 medici de familie, în perioada 2014 - 2016 au existat 3 medici de familie, iar în anul 2017 a existat un medic de familie;

- ▶ În perioada analizată, numărul medicilor stomatologi a oscilat între 1 sau 2 medici. În perioada 2012 - 2015 și în anii 2018 și 2019 a existat un medic stomatolog, iar în anii 2016 și 2017 au existat 2 medici stomatologi;

- ▶ În perioada 2012 - 2015 a existat un singur farmacișt, între anii 2016 - 2018 au existat 4 farmaciști, iar în anul 2019 au existat doar 2 farmaciști;

- ▶ Personalul sanitar mediu a fost de 4 persoane în anii 2012, 2013, 2016 și 2019. Totodată, în anii 2014 - 2015 acesta a fost de 5 persoane, iar în anii 2017 și 2018 a fost de 7 persoane.

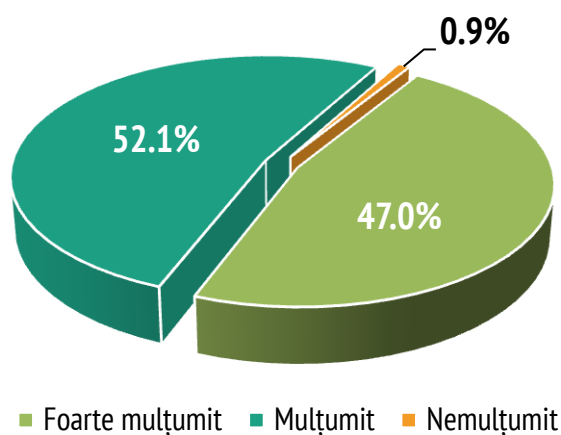
În prezent pe raza Comunei Dor Mărunt există 3 medici de familie, dintre care doi își desfășoară activitatea în Satul Dor Mărunt, iar cel de al treilea își desfășoară activitatea în Satul Dâlga.

Aspecte ce vizează sectorul de sănătate din Comuna Dor Mărunt

În cadrul acestei secțiuni sunt prezentate rezultatele obținute în urma sondajului de opinie a populației Comunei Dor Mărunt, realizat în lunile februarie - martie 2021, cu privire la: calitatea serviciilor medicilor de familie, evaluarea unităților sanitare în raport cu nevoile populației și a numărului de farmacii.

Având în vedere **utilizarea serviciilor medicale** de pe raza Comunei Dor Mărunt, 46.6% dintre locuitori au precizat faptul că au utilizat în ultimul an aceste servicii. Totodată, și-au exprimat gradul de mulțumire cu privire la calitatea serviciilor medicale primite, astfel că, aproximativ 91.0% sunt mulțumiți, respectiv foarte mulțumiți de acest aspect. La pol opus, 0.9% dintre respondenții care au utilizat în ultimul an serviciile medicilor de familie din comună sunt nemulțumiți de calitatea serviciilor primite.

Grafic 14. Gradul de mulțumire a respondenților privind calitatea serviciilor medicale



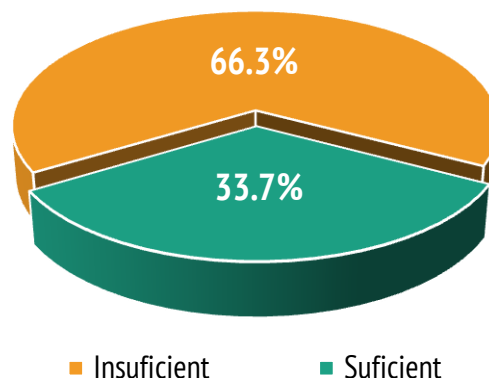
Sursa: Studiu de opinie a populației realizat de Anderssen, în lunile februarie - martie 2021

Referitor la **unitățile sanitare** din Comuna Dor Mărunt, am constatat faptul că cei mai mulți respondenți, și anume 82.6%, sunt de părere că acestea corespund nevoilor populației. La pol opus 17.4% dintre respondenți susțin faptul că unitățile sanitare din comună nu corespund nevoilor populației, deoarece:

- ✗ Nu sunt suficiente unități sanitare;
- ✗ Nu există suficient personal medico-sanitar;
- ✗ Unitățile sanitare existente nu sunt dotate corespunzător;
- ✗ Nu sunt suficiente farmacii.

În ceea ce privește **numărul de farmacii** de pe raza Comunei Dor Mărunt, 66.3% dintre respondenți au precizat că numărul de farmacii este insuficient, în timp ce 33.7% dintre cetățeni sunt de părere că numărul de farmacii este suficient.

Grafic 15. Evaluarea numărului de farmacii de pe raza comunei



Sursa: Studiu de opinie a populației realizat de Anderssen, în lunile februarie - martie 2021

Persoane cu dizabilități în Comuna Dor Mărunt

Potrivit Compartimentului de Asistență Socială Dor Mărunt, la nivelul anului 2020 în comună exista un număr de **255 persoane cu dizabilități**: 80 copii, 85 adulți și 90 persoane vârstnice. Dintre acestea, 117 persoane erau asistate, mai exact 14 copii, 56 adulți și 47 persoane vârstnice.

În ceea ce privește **numărul total de persoane cu dizabilități**, în perioada 2012 - 2020, acesta a crescut de la an la an, mai puțin anul 2014, când a scăzut cu 1.7% comparativ cu anul precedent. În ansamblu, evoluția numărului total de persoane cu dizabilități este una ascendentă. La nivelul anului 2020, pe raza Comunei Dor Mărunt existau de 1.8 ori mai multe persoane cu dizabilități comparativ cu anul 2012 (255 persoane față de 140 persoane).

Un trend ascendent se poate observa și în rândul **numărului persoanelor cu dizabilități asistate**, chiar

dacă a oscilat pe parcurs. Cele mai puține persoane cu dizabilități asistate au fost înregistrate în anii 2015 și 2016 (97 persoane), iar mai multe au fost înregistrate în anul 2020 (117 persoane). La nivelul anului 2020 existau cu 12.5% mai multe persoane cu dizabilități asistate comparativ cu anul 2012.

În perioada 2012 - 2020, **numărul copiilor cu dizabilități**, a crescut de la an la an, cei mai puțini fiind la nivelul anilor 2012 (30 copii), iar cei mai mulți la nivelul anului 2020 (80 copii). Cu toate acestea, în aceeași perioadă, numărul de copii cu dizabilități asistați a variat între 9 și 14 copii. În ceea ce privește **numărul de adulți cu handicap, inclusiv cei asistați**, în anul 2020 comparativ cu anul 2012 au crescut de 1.4 ori, respectiv de 1.2 ori. Având în vedere **numărul de persoane vârstnice cu handicap**, în perioada analizată a crescut de 1.8 ori, iar a celor asistate a scăzut cu 4.1%.

Tabel 16. Numărul de persoane cu dizabilități din Comuna Dor Mărunt, în perioada 2012 - 2020

	2012	2013	2014	2015	2016	2017	2018	2019	2020
Total copii cu dizabilități	30	45	46	49	49	60	75	80	80
→ din care asistați	9	10	10	9	11	10	12	12	14
Total adulți cu dizabilități	60	70	68	72	75	65	70	85	85
→ din care asistați	46	44	51	44	44	49	52	51	56
Total persoane vârstnice cu dizabilități	50	70	68	79	85	90	79	76	90
→ din care asistați	49	50	50	44	42	40	46	46	47
TOTAL persoane cu dizabilități	140	185	182	200	209	215	224	241	255
TOTAL persoane cu dizabilități asistate	104	104	111	97	97	99	110	109	117

Sursa: Compartimentul de Asistență Socială Dor Mărunt, prelucrări Anderssen

Familii beneficiare de alocație de susținere familială și persoane cărora li se acordă venit minim garantat, la nivelul Comunei Dor Mărunt

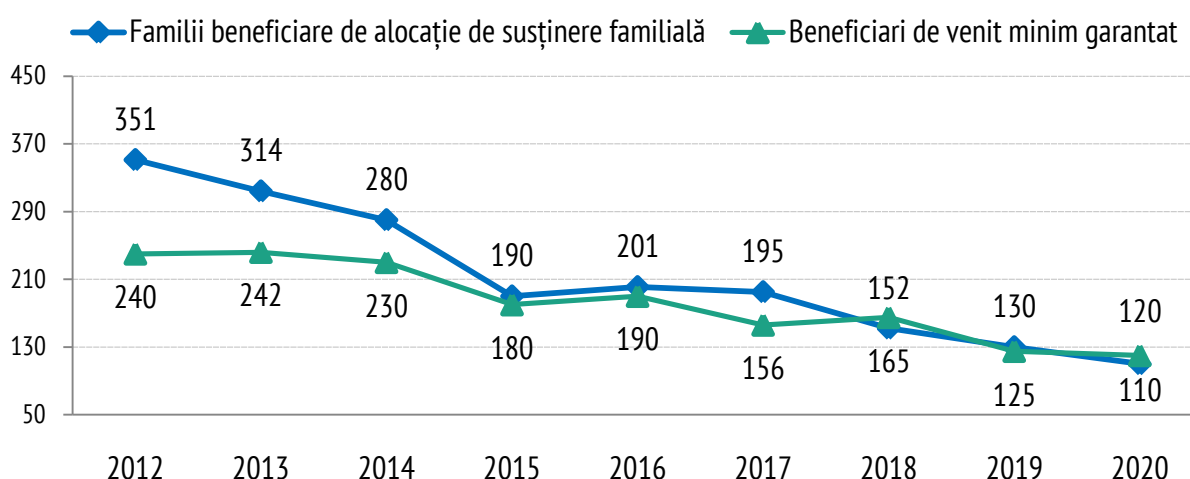
Prin Legea nr. 277/24.12.2010 se instituie alocația pentru susținerea familiei ca formă de sprijin pentru familiile cu venituri reduse care au în creștere și îngrijire copii în vârstă de până la 18 ani. Acordarea alocației are drept scop completarea veniturilor familiilor pentru asigurarea unor condiții mai bune pentru creșterea, îngrijirea și educarea copiilor etc.

Potrivit Compartimentului de Asistență Socială Dor Mărunt, în perioada 2012 - 2020, **numărul familiilor beneficiare de alocație de susținere familială**, a scăzut de la an la an. Cel mai mare număr de familii beneficiare de alocație de susținere familială s-a înregistrat în anul 2012 (351 familii), iar cel mai mic număr de familii în anul 2020 (110 familii), având loc astfel o scădere de 3.2 ori a acestui indicator.

Potrivit Legii nr. 416/18.07.2001 privind Venitul Minim Garantat, acesta este alocat familiilor și persoanelor singure, cetățeni români, ca formă de asistență socială. Venitul Minim Garantat este un exemplu clasic de acordare a unor beneficii prin testarea mijloacelor de trai, în sensul că este condiționat de anumite criterii de eligibilitate, inclusiv de căutarea unui loc de muncă.

Conform datelor furnizate, **numărul persoanelor cărora li se acordă venitul minim garantat** a oscilat în perioada 2012 - 2020 și prezintă o evoluție cu trend descendent. La nivelul anului 2020 s-au înregistrat de 2 ori mai puține persoane beneficiare de venit minim garantat față de anul 2012 (de la 240 persoane de la 120 persoane).

Grafic 16. Familii beneficiare de alocație de susținere familială, respectiv beneficiari de venit minim garantat, din Comuna Dor Mărunt, în perioada 2012 - 2020



Sursa: Compartimentul de Asistență Socială Dor Mărunt, prelucrări Andersen

Familii fără venituri, respectiv familii cu risc social. Familii care au făcut cerere pentru încălzirea locuinței, respectiv familii beneficiare de acest tip de ajutor

Potrivit informațiilor furnizate de Compartimentul de Asistență Socială Dor Mărunt, **numărul de familii cu risc social este mai mare decât numărul de familii fără venituri**, pe întreaga perioadă analizată. Evoluția numărului de familii cu risc social, cât și a numărului de familii fără venituri prezintă o evoluție cu trend descendent.

La nivelul anului 2020 în Comuna Dor Mărunt existau de 1.4 ori mai puține familii cu risc social și de 1.25 ori mai puține familii fără venituri comparativ cu anul 2012. În intervalul 2012 - 2020 numărul mediu de familii cu risc social a fost de 300 de familii iar numărul mediu de familii fără venituri a fost de 232 de familii.

Tabel 17. Familii fără venituri, respectiv familii cu risc social pe raza Comunei Dor Mărunt, în perioada 2012 - 2020

	Număr familii	
	Cu risc social	Fără venituri
2012	350	250
2013	365	250
2014	350	240
2015	320	260
2016	280	240
2017	280	250
2018	250	200
2019	250	200
2020	250	200

Sursa: Compartimentul de Asistență Socială Dor Mărunt, prelucrări Anderssen

Tabel 18. Familii care au făcut cerere pentru încălzirea locuinței, respectiv familii beneficiare de acest tip de ajutor, în comună în perioada 2012 - 2020

	Ajutor pentru încălzirea locuinței		
	Familii care au făcut cerere	Familii beneficiare	Pondere
2012	800	780	97.5%
2013	750	730	97.3%
2014	480	460	95.8%
2015	420	420	100%
2016	404	403	99.8%
2017	150	150	100%
2018	30	30	100%
2019	15	14	93.3%
2020	7	7	100%

Sursa: Compartimentul de Asistență Socială Dor Mărunt, prelucrări Anderssen

În ce privește **numărul de familii care au făcut cerere pentru ajutor în vederea încălzirii locuinței cu lemne respectiv numărul de familii beneficiare de acest tip de ajutor**, în perioada 2012 - 2020, acestea s-au redus substanțial. Astfel, dacă la nivelul anului 2012, un număr de 800 de familii au făcut cerere pentru încălzirea locuinței cu lemne, dintre care 780 de familii au beneficiat de acest tip de ajutor, la nivelul anului 2020 au făcut cerere doar 7 familii care au și beneficiat de acest ajutor.

Pe toată perioada analizată, ponderea familiilor care au beneficiat de ajutor pentru încălzirea locuinței din totalul familiilor care au depus cerere, a depășit 93.0%.

Persoane vârstnice instituționalizate și persoane vârstnice neinstituționalizate, dar cu grad de dependență diferit pe raza Comunei Dor Mărunt

În ceea ce privește **persoanele vârstnice instituționalizate**, potrivit informațiilor furnizate de Compartimentului de Asistență Socială Dor Mărunt, pe raza comunei au existat persoane vârstnice instituționalizate doar în perioada 2017 - 2020 după cum urmează: o persoană în anii 2017 și 2020, două persoane în anul 2018 și trei persoane în anul 2019.

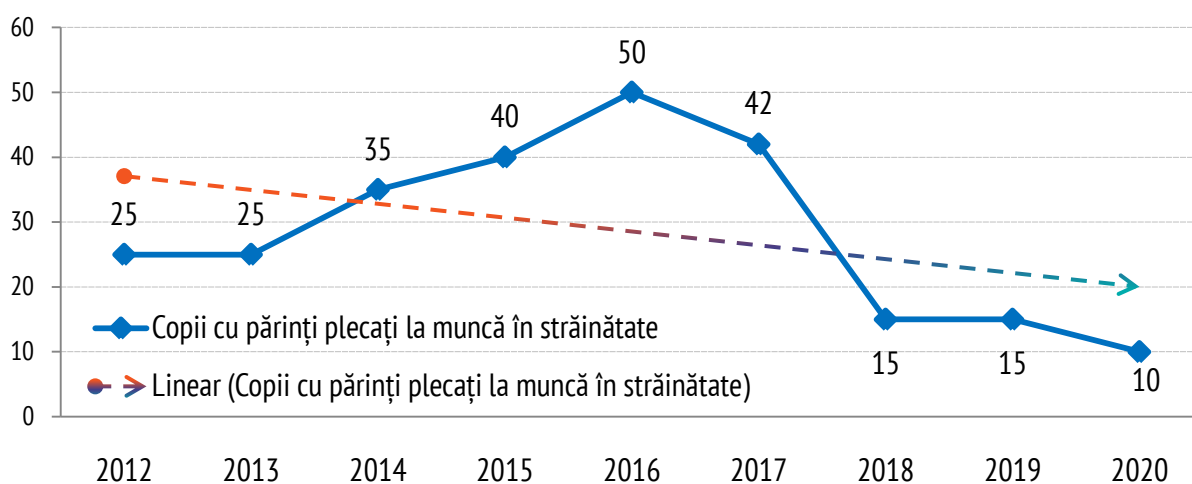
Persoane vârstnice neinstituționalizate, dar cu grad de dependență diferit, au existat pe raza Comunei Dor Mărunt, începând cu anul 2015. Prin urmare, situația acestora se prezintă astfel: 40 persoane în anii 2015 și 2020; 30 persoane în anul 2016; 36 persoane în anii 2017 și 2018; 39 persoane în anul 2019.

Aspecte cu privire la copiii aflați în situații de vulnerabilitate, pe raza Comunei Dor Mărunt

Având în vedere numărul de copii cu părinți plecați la muncă în străinătate, de pe raza Comunei Dor Mărunt, înregistrările Compartimentului de Asistență Socială evidențiază faptul că acesta a crescut treptat până în anul 2016 (an în care s-a înregistrat cel mai mare număr de copii cu părinți plecați la muncă în străinătate, și anume 50 copii), după care a scăzut.

Evoluția numărului de copii cu părinți plecați la muncă în străinătate, în perioada 2012 - 2020, prezintă un trend descendent. În anul 2020 s-a înregistrat un număr de 10 copii, de 5 ori mai mic raportat la numărul de copii din anul 2016 și de 2.5 ori mai mic față de numărul de copii înregistrați la nivelul anului 2012.

Grafic 17. Număr copii cu părinți plecați la muncă în străinătate, pe raza comunei, în perioada 2012 - 2020



Sursa: Compartimentul de Asistență Socială Dor Mărunt, prelucrări Anderssen

În perioada 2012 - 2020, toți copiii cu părinți plecați la muncă în străinătate au rămas acasă în îngrijirea rudelor până la gradul IV, fără măsură de protecție, în toți anii mai puțin în anii 2012, 2014 și 2017. Prin urmare, în anii precizați anterior existau copii cu părinți plecați la muncă în străinătate aflați în altă situație.

Așadar, în anul 2012, dintr-un total de 25 copii cu părinți plecați la muncă în străinătate, un copil se afla în altă situație, în anul 2014 dintr-un total de 35 de copii cu părinți plecați la muncă în străinătate, un copil se afla în altă situație, iar în anul 2017, dintr-un total de 42 copii cu părinți plecați la muncă în străinătate, doi copii se aflau în altă situație.

Totodată, pe raza Comunei Dor Mărunt sunt înregistrați **copiii aflați în sistemul de protecție socială**, indiferent dacă au sau nu părinți plecați la muncă în străinătate. Numărul acestora a oscilat pe întreaga perioadă analizată, evoluția acestuia fiind una ușor ascendentă. În perioada 2012 - 2020, cei mai mulți copii s-au înregistrat în anul 2012 (41 copii), iar cei mai puțini s-au înregistrat în anul 2015 (26 copii).

La nivelul anului 2020 s-au înregistrat cu 14.6% mai puțini copii aflați în sistemul de protecție socială față de anul 2012. Totodată, din totalul acestora, 45.7% se aflau la asistent maternal (16 copii), 42.8% se aflau în centre de plasament (15 copii), 8.5% se aflau la rude până la gradul IV (3 copii), iar 2.8% se aflau la alte familii (1 copil).

Indiferent de anul de raportare, pe întreaga perioadă analizată, din numărul total de copii aflați în sistemul de protecție socială, majoritatea se aflau fie la asistent maternal, fie în centre de plasament. Analizând pe categorii, am constatat faptul că în anul 2020 raportat la anul 2012, numărul de copii aflați la asistent maternal a crescut de 1.6 ori, numărul de copii din centre de plasament s-a redus de 1.3 ori, numărul de copii aflați la rude până la gradul IV s-a redus de 2 ori, iar numărul de copii aflați la alte familii s-a redus de 6 ori.

În perioada 2015 - 2020, în Comuna Dor Mărunt au existat doi asistenți maternali profesioniști și copii aflați în plasament familial. Astfel, în anul 2015 s-au înregistrat 2 copii, iar în perioada 2016 - 2020 s-a înregistrat un copil.

Tabel 19. Număr copii care se află în sistemul de protecție socială, din comună, în perioada 2012 - 2020

Copii aflați în sistemul de protecție socială	2012	2013	2014	2015	2016	2017	2018	2019	2020
La asistent maternal	10	9	10	8	10	12	14	15	16
În centre de plasament	19	15	18	15	16	18	16	15	15
La rude până la gradul IV	6	3	3	2	2	-	3	3	3
La alte familii/persoane	6	1	1	1	1	-	1	1	1
TOTAL	41	28	32	26	29	30	34	34	35

Sursa: Compartimentul de Asistență Socială Dor Mărunt, prelucrări Anderssen

ANALIZA DIAGNOSTIC



CULTURĂ ȘI TIMP LIBER

6.


Patrimoniul cultural al Comunei Dor Mărunt




Imagine 1. Biserica Sfântul Ierarh Nicolae, Satul Dor Mărunt


Sursa: <http://www.informatii-romania.ro/listing/biserica-sfantul-ierarh-nicolae-dor-marunt/>

Patrimoniul cultural al Comunei Dor Mărunt este format din:

 Biserica Sfântul Ierarh Nicolae, Satul Dor Mărunt, datează din anul 1879;

 Biserica Sfântul Gheorghe, Satul Dor Mărunt, datează din perioada 1935 - 1940;


 Biserica Adventistă, Satul Dor Mărunt;


 Biserica Sfântul Ioan Gură de Aur, Satul Dor Mărunt;


 Biserica Sfântul Nicolae, Satul Dâlga;


 Casa de rugăciune Adventistă, Satul Dâlga;


 Biserica Sfinții Constantin și Elena, Satul Dalga;


 Biserica Ortodoxa Sfântul Nicolae, Sat Înfrățirea;


 Biserica Sfinții Împărați, Satul Pelinu - monument istoric de arhitectură, ce datează din anul 1875, Cod LMI - CL-II-m-B-14706;

 Biserica Ortodoxă Sfântul Spiridon, Satul Ogoru;

 Monumente închinat eroilor căzuți în cele două războaie mondiale:

 două statui ostaș război 1944 amplasate în Satul Dor Mărunt

 statuie ostaș război 1921 amplasată în Satul Înfrățirea

 Cămin cultural în Satul Dor Mărunt

 Bibliotecă

Biserica Sfântul Ierarh Nicolae, Satul Dor Mărunt.

Biserica parohială, cu hramul Sfântul Ierarh Nicolae, este așezată în partea de nord-est a Satului Dor Mărunt, fiind cea mai veche dintre cele trei biserici din sat, cunoscută în rândul enoriașilor cu numele de Biserica Veche. Aceasta a fost zidită de către locuitorii comunei în anul 1879, pe locul unei alte biserici din lemn, care, din cauze necunoscute, a ars. În jurul anilor 1911 - 1912 biserica a fost reparată și pictată.

În timp, în urma cutremurelor, biserica a mai suferit reparații atât la interior, cât și la exterior. În anul 1956, s-au executat lucrări de consolidare la exterior, iar la interior s-a spălat pictura. În anul 1975, biserica a fost electrificată, iar în anul 1978 au fost efectuate reparații la interiorul bisericii.

În anul 2007, biserica se afla într-o avansată stare de degradare, atât la interior, cât și la exterior. Astfel că, au început reparații capitale la locașul sfintei biserici, printre care: s-a consolidat temelia, s-au refăcut tencuielile interioare și exterioare, acoperișul s-a refăcut în totalitate, tâmplăria (uși și ferestre) a fost înlocuită etc. De asemenea, biserica a fost înfrumusețată cu mobilier și obiecte de cult noi.

Biserica este construită în plan treflat, are lungimea de 25 metri, lățimea de 7 metri - 11 metri, în abside, și înălțimea de 5 metri - 10 metri, în turlă. Nu dispune de fundație de beton, ci doar la exteriorul pereților, de jur împrejurul sfântului locaș, s-a turnat o centură din beton și s-a făcut hidroizolație la temelie. Zidurile sunt din cărămidă au grosimea de 60 cm și sunt sprijinite la exterior cu 8 stâlpi din

beton. Pridvorul este nou, construit din cărămidă, are tavanul drept și este pregătit pentru pictură.

Prima pictură a bisericii a fost executată în anul 1912, pictorul nefiind cunoscut. La inspecțiile din anii 1972 și 1974, protopopul de Călărași sublinia necesitatea refacerii picturii. În toamna anului 2008 biserica a fost repictată, în tehnica frescă, stilul neo-bizantin.

Biserica Sfântul Gheorghe, Satul Dor Mărunt.

Construcția bisericii cu hramul Sfântul Gheorghe, a fost începută în anul 1937 și s-a terminat în anul 1940, an în care a fost sfințită de către Preasfințitul Părinte Gherontie, Episcopul Tomisului. La 28 iunie 1967, preotul Diaconu V. Nicolae, consilier la Arhiepiscopia Bucureștilor, a inspectat Parohia Dor Mărunt II și a constatat printre altele că: acoperișul turlei mari era în mare parte degradat și trebuia urgent reparat; pictura de la turla mare se degradase, crucea de pe turla mare și cea de pe clopotniță erau înclinare.

La 19 iunie 1972, au început lucrările de refacere a bisericii implicând reparații capitale, iar 3 ani mai târziu, în anul 1975 biserica a fost electrificată. Biserica, în formă de cruce, este construită în stil bizantin din beton și cărămidă. Este înaltă de 38 de metri, lungă de 29 de metri, iar partea cea mai lată măsoară 17 metri. Este acoperită cu tablă galvanizată, având jgheaburi și burlane.

Lăcasul are pictură interioară în ulei, în stil bizantin, cu modele florale, autorul picturii dintre anii 1939 - 1940 fiind pictorul Petre Georgescu din Ploiești.

Numărul de biblioteci, numărul volumelor existente și eliberate, respectiv numărul cititorilor activi din Comuna Dor Mărunt

În ceea ce privește **numărul de biblioteci** de pe raza Comunei Dor Mărunt, potrivit datelor furnizate de Institutul Național de Statistică, în perioada analizată existau 4 biblioteci, dintre care una în proprietate publică. Având în vedere **personalul angajat în biblioteci**, mai exact angajații cu normă întreagă, în perioada 2012 - 2015 era angajată o persoană, iar în perioada 2016 - 2019 erau angajate un număr de 3 persoane. De precizat este faptul că, până în anul 2016, în această situație nu a fost inclus personalul bibliotecilor școlare.

Analizând **numărul volumelor existente** în cadrul bibliotecilor de pe raza Comunei Dor Mărunt, în perioada analizată, evoluția acestuia înregistrează un trend descendent. Cele mai puține volume au existat în anul 2014 (23.280 volume), iar cele mai multe în anul 2012 (36.581 volume). La nivelul anului 2019 numărul de volume existente din bibliotecile Comunei Dor Mărunt a scăzut cu 28.5% comparativ cu anul 2012. Un trend similar înregistrează și evoluția **numărului de volume**

eliberate din bibliotecile Comunei Dor Mărunt, în perioada 2012 - 2019. Cu toate acestea, în anul 2019, față de anul 2012, s-au eliberat cu 22.4% mai multe volume. Cele mai puține volume s-au eliberat în anul 2017 (3.251 volume), iar cele mai multe în anul 2015 (6.943 volume).

Calculând **ponderea volumelor eliberate din totalul de volume existente**, pentru fiecare an, am obținut faptul că în perioada analizată, au fost eliberate un procent cuprins între 11.7% și 27.2%, din totalul volumelor existente. Cele mai multe volume au fost eliberate în anul 2013, iar cele mai puține volume au fost eliberate în anul 2012.

Referitor la **cititorii activi** de la nivel local, în perioada 2012 - 2019, numărul acestora a oscilat și înregistrează o evoluție cu trend ascendent, cei mai mulți cititori existând în anul 2019 (1.309 cititori). Raportând datele înregistrate în anul 2019 la anul 2012, obținem o creștere de 1.4 ori a cititorilor activi.

Tabel 20. Numărul de volume existente, respectiv eliberate în bibliotecile din Comuna Dor Mărunt și numărul de cititori activi, în perioada 2012 - 2019

	2012	2013	2014	2015	2016	2017	2018	2019
Volume existente	36581	23317	23280	26111	26204	26247	26517	26145
Volume eliberate	4283	6353	4320	6943	3505	3251	5568	5241
Pondere (%)*	11.7%	27.2%	18.6%	26.6%	13.4%	12.4%	21.0%	20.0%
Cititori activi	908	928	744	712	1030	1250	1271	1309

*Raport volume eliberate la volume existente

Sursa: INS, Baza de date statistice TEMPO-Online, prelucrări Anderssen

Aspecte ce vizează petrecerea timpului liber în Comuna Dor Mărunt

În ceea ce privește posibilitatea petrecerii timpului liber pe raza Comunei Dor Mărunt există următoarele facilități:

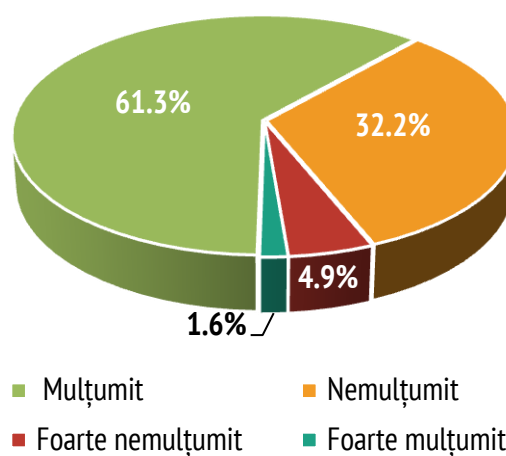
- ▶ Bază sportivă în Satul Dor Mărunt;
- ▶ Bază sportivă în Satul Dâlga;
- ▶ Parcuri;
- ▶ Herghelia Dor Mărunt.

Herghelia Dor Mărunt a fost înființată în anul 1953, având ca obiect de activitate creșterea și ameliorarea rasei Trăpaș Românesc și un nucleu din rasa Semigreu Românesc, în principal pentru deservirea unității. În prezent Herghelia Dor Mărunt este administrată de Regia Națională a Pădurilor - ROMSILVA și constituie un puternic obiectiv turistic la nivel local, fiind încadrată în categoria fermelor de elită. Această unitate poate fi vizitată, cetățenii putând realiza și o serie de activități.

Având în vedere **gradul de mulțumire cu privire la modalitățile de petrecere a timpului liber pe raza comunei**, potrivit rezultatelor obținute în cadrul sondajului de opinie a locuitorilor din Comuna Dor Mărunt, realizat în lunile februarie - martie 2021, 61.3% dintre locuitori sunt mulțumiți, iar 1.6% sunt foarte mulțumiți de facilitățile de petrecere a timpului liber pe raza comunei.

La pol opus, 32.2% dintre locuitori sunt nemulțumiți, iar 4.9% sunt foarte nemulțumiți de posibilitățile de petrecere a timpului liber pe raza Comunei Dor Mărunt.

Grafic 18. Gradul de mulțumire cu privire la modalitățile de petrecere a timpului liber de pe raza Comunei Dor Mărunt



Sursa: Studiu de opinie a populației realizat de Anderssen, în lunile februarie - martie 2021

În ceea ce privește **numărul de spații verzi de pe raza Comunei Dor Mărunt**, potrivit studiului de opinie a populației, 57.3% dintre respondenți consideră că sunt suficiente spații verzi pe raza comunei, iar 42.7% consideră că nu sunt suficiente spații verzi. Repartizând respondenții pe sate, am obținut faptul că cei mai mulți care consideră că nu sunt suficiente spații verzi au domiciliul în Satul Dâlga sau în Satul Dâlga-Gară.

De asemenea, am dorit să identificăm opinia locuitorilor cu privire la **o serie de aspecte referitoare la oferta de petrecere a timpului liber**, iar rezultatele obținute sunt prezentate în tabelul de mai jos.

În ceea ce privește **aspectele referitoare la oferta de petrecere a timpului liber de pe raza Comunei Dor Mărunt**, rezultatele obținute evidențiază faptul că peste 80.0% dintre respondenți consideră că această comună stă prost și foarte prost la următoarele aspecte: numărul de săli de sport și starea acestora, numărul de terenuri de sport și starea acestora, numărul zonelor de agrement din extravilan, numărul de spații culturale pentru petrecerea timpului liber (cămin cultural sau casă de cultură), respectiv condițiile și dotările din spațiile culturale, numărul de biblioteci și starea acestora, numărul de obiective culturale (muzee/case memoriale) și starea acestora și numărul de evenimente locale.

În ceea ce privește numărul de parcuri și dotările acestora, de pe raza Comunei Dor Mărunt, 37.8% dintre participanții la studiu consideră că această comună stă bine, iar 1.2% consideră că stă foarte bine la acest aspect. La pol opus, 61.1% dintre respondenți consideră că această comună stă prost,

respectiv foarte prost la numărul de parcuri și dotările acestora.

O situație similară o întâlnim și pentru aspectul ce vizează locurile de joacă pentru copii și dotările acestora. Astfel că, 33.3% dintre respondenți apreciază faptul că această comună stă bine, iar 1.2% apreciază că stă foarte bine în ceea ce privește locurile de joacă și dotările acestora. La pol opus, 65.5% dintre respondenți, consideră că această comună stă prost și foarte prost la acest aspect.

În cadrul studiului, cetățenii au avut posibilitatea de a preciza dacă consideră necesar sau nu, amenajarea de noi facilități de petrecere a timpului liber pe raza comunei, astfel că 58.3% dintre aceștia consideră necesar un astfel de demers. Printre propunerile respondenților regăsim: bibliotecă, cofetărie, organizare spectacole în centrul comunei, cămin cultural, sală de sport, teren de fotbal, zonă de agrement, parcuri și locuri de joacă pentru copii cu precădere în satele Dor Mărunt, Dâlga și Dâlga-Gară.

Tabel 21. Evaluarea unor aspecte referitoare la oferta de petrecere a timpului liber pe raza comunei

Aspecte	Foarte bine	Bine	Prost	Foarte prost
Numărul de parcuri și dotările acestora	1.2%	37.8%	45.0%	16.1%
Locuri de joacă pentru copii și dotările acestora	1.2%	33.3%	49.4%	16.1%
Numărul de săli de sport și starea acestora	--	16.8%	66.4%	16.8%
Numărul de terenuri de sport și starea acestora	--	16.0%	66.4%	17.6%
Numărul zonelor de agrement din extravilan	--	17.7%	65.0%	17.3%
Numărul de spații culturale și dotările acestora	--	20.0%	61.6%	18.4%
Numărul de biblioteci și dotările acestora	--	14.8%	66.8%	18.4%
Numărul de obiective culturale și starea acestora	--	12.8%	68.8%	18.4%
Numărul evenimentelor culturale	--	16.4%	66.0%	17.6%

Sursa: Studiu de opinie a populației realizat de Anderssen, în lunile februarie - martie 2021

ANALIZA DIAGNOSTIC





SERVICII PUBLICE





7.


Infrastructura rutieră și feroviară care deservește Comuna Dor Mărunt și transportul public


Conform Anexelor 1 - 4 la H.G. nr. 782/2014 pentru modificarea anexelor la H.G. nr. 540/2000 privind aprobarea încadrării în categorii funcționale a drumurilor publice și a drumurilor de utilitate privată deschise circulației publice și a informațiilor furnizate de Primăria Dor Mărunt drumurile care tranzitează comuna au următoarele elemente de identificare:



 Autostrada A2 cu traseul Municipiul București - Constanța, ce are o lungime totală de 205,621 kilometri, doar tranzitează Comuna Dor Mărunt fără să aibă ieșire pe teritoriul acesteia;


 Drumul național DN 3A cu traseul Lehliu - Gară (DN 3) - Dor Mărunt - Dragoș Vodă - Fetești (DN 3B), ce are o lungime totală de 79,826 kilometri, tranzitează Comuna Dor Mărunt pe o lungime de 13.1 kilometri, asfaltați în întregime. Acesta reprezintă cale de comunicație rutieră între:


-  Satele Dor Mărunt și Dâlga → 6.2 km;
-  Satele Dor Mărunt și Ogoru → 1.1 km;
-  Satul Ogoru și Lehliu - Gară (reședința Orașului Lehliu Gară) → 2.3 km;
-  Satele Dâlga - Dragoș Vodă (reședința Comunei Dragoș - Vodă) - 3.5km.



 Drumul Județean DJ 201 B cu traseul Limita Județului Ialomița - Lehliu - Gară - Valea Argovei - Vlădiceasca - Frăsinet - Ostrov - Lunca - Ulmeni, ce are o lungime totală de 54,380 kilometri, tranzitează Comuna Dor Mărunt pe o lungime de 3.5 kilometri pietruți, reprezentând cale de comunicație rutieră între Lehliu - Gară DJ 313 și Satul Ogoru;


 Drumul Județean DJ 304 cu traseul Dorobanțu (DN 31) - Boșneagu - Ulmu - Chirnogi - Făurei - Zimbru - Plevna - Dâlga Gară - Pelinu, ce are o lungime totală de 33.7 kilometri, tranzitează Comuna Dor Mărunt pe o lungime de 11.8 kilometri și reprezintă cale de comunicație rutieră între:

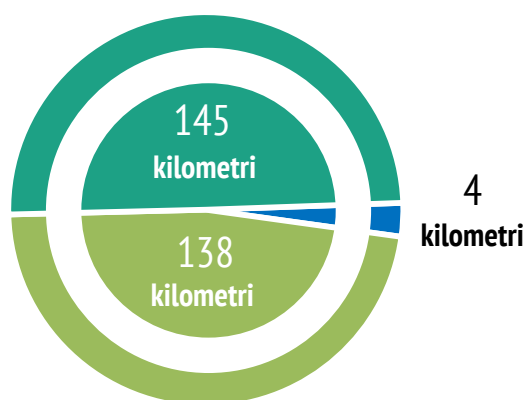
-  Satele Dâlga - Plevna (Comuna Lupșanu) → 8 km asfaltați;
-  Satele Dâlga - Pelinu → 3.5 km pietruți;

 Drumul Județean DJ 313 cu traseul DJ 304 - Radu Vodă - Dor Mărunt - Ogoru - Săpunari - limita Județului Ialomița, ce are o lungime totală de 22,607 kilometri, tranzitează Comuna Dor Mărunt pe o lungime de 5.5 kilometri asfaltați în întregime și reprezintă cale de comunicație rutieră între satele Dor Mărunt și Radu Vodă (Comuna Lupșanu);

 Drumul Județean DJ 315 cu traseul Plevna (DN 3) - Valea Rusului - Înfrățirea - Dor Mărunt (DJ 313), ce are o lungime totală de 11.5 kilometri, tranzitează Comuna Dor Mărunt pe o lungime de 11 kilometri și reprezintă cale de comunicație rutieră între:

-  Satele Dor Mărunt și Înfrățirea → 4 km asfaltați;
-  Satele Înfrățirea și Plevna (Comuna Lupșanu) → 1.5 km asfaltați și 5.5 km pietruți;

 Drumul comunal DC 29, ce are o lungime de 4 kilometri, reprezintă cale de comunicație rutieră între DN 3A și Satul Pelinu.

Grafic 19. Infrastructura rutieră a Comunei Dor Mărunt

■ DC 29 ■ Străzi rurale ■ Exploatație agricolă

Sursa: Primăria Comunei Dor Mărunt, prelucrări Anderssen

Infrastructura rutieră a Comunei Dor Mărunt este formată din drumul comunal DC 29, străzi rurale cu o lungime totală de 138 kilometri asfaltați și pietruțiți, ce necesită intervenții pe 80.0% din lungimea acestora și drumuri de exploatație agricolă cu o lungime totală de 145 kilometri, de pământ, ce necesită intervenții pe 85.0% din lungimea acestora.

Totodată, în Satul Dor Mărunt există un pod pe drumul național DN 3A peste pârâul Cucuveanu construit în anul 1970 ce necesită intervenții.

Potrivit studiului de opinie a populației realizat în Comuna Dor Mărunt, în perioada februarie - martie 2021, **74.8%** dintre respondenți au declarat faptul că întâmpină probleme ce vizează infrastructura rutieră în zona în care locuiesc. Acestea constau în:

- ✎ Lipsă trotuare - 28.4%;
- ✎ Drum de piatră - 14.5%;
- ✎ Drum de pământ - 11.9%;
- ✎ Lipsa rigolelor sau șanțurilor - 11.3%;

- ✎ Lipsa locurilor de parcare - 9.1%;
- ✎ Lățime insuficientă a drumurilor - 8.7%;
- ✎ Lipsa pistelor de biciclete - 7.7%;
- ✎ Drum de beton/asfalt degradat - 7.3%;
- ✎ Lipsa iluminatului stradal - 0.6%;
- ✎ Trotuare subdimensionate - 0.3%;
- ✎ Drumuri cu gropi - 0.2%.

În ceea ce privește infrastructura feroviară, prin comună trece Magistrala 800 București (Nord) - Ciulnița - Fetești - Medgidia - Constanța - Mangalia, ce are o lungime totală de 268 kilometri. Aceasta este deservită de stația Dor Mărunt, halta Dor Mărunt Sat și halta de mișcare Dâlga.

Referitor la transportul în comun, Comuna Dor Mărunt este tranzitată de microbuzele societății VASILE TRANS S.R.L. din Municipiul Călărași ce are traseu pe ruta Municipiul Călărași - Drajna (Comuna Dragalina) - Dragoș Vodă (Comuna Dragoș Vodă) - Lehliu Gară (Orașul Lehliu Gară). Pe raza comunei există un număr de stații astfel:

- 🚏 Satul Dor Mărunt - 4 stații;
- 🚏 Satul Dâlga - 2 stații;
- 🚏 Satul Ogoru - 1 stație.

În cadrul studiului de opinie realizat pe raza comunei, 32.6% dintre respondenți au menționat faptul că nu au acces la transportul public de persoane în zona în care locuiesc. Repartizându-i pe sate componente, am identificat faptul că această opinie este una generală, indiferent de satul în care locuiesc.

Locuințe convenționale din Comuna Dor Mărunt după dotarea cu instalații și dependențe

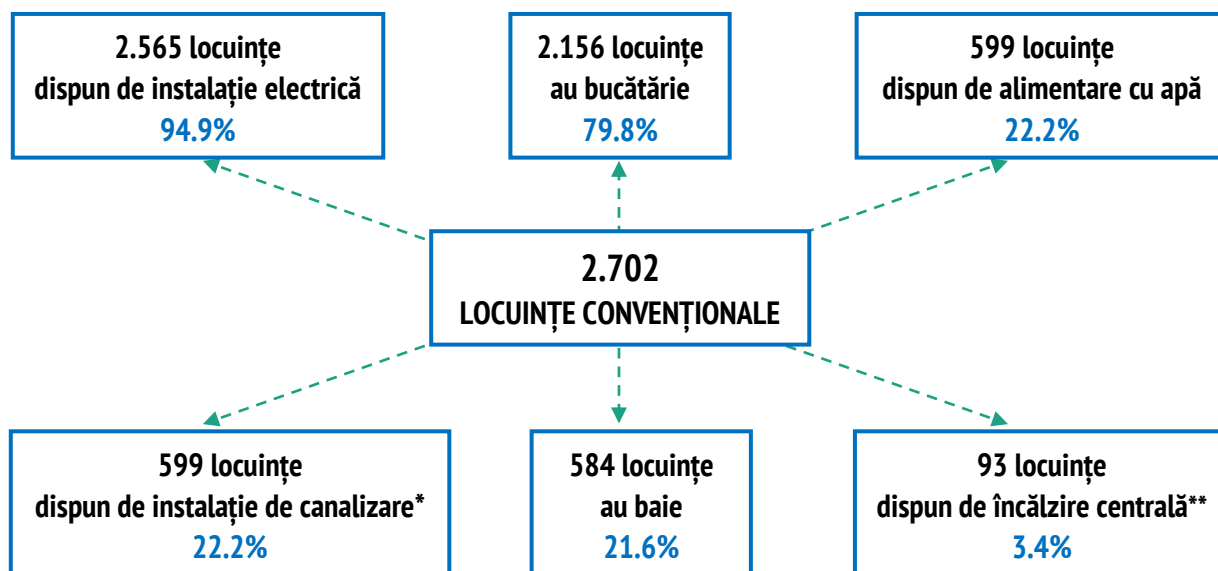
Informațiile prezentate în această secțiune vizează rezultatele obținute la Recensământul Populației și al Locuințelor din anul 2011 privind gospodărirea apelor și canalizare, echipare energetică și termoficare, respectiv dotarea locuințelor cu bucătărie și baie, din Comuna Dor Mărunt. De menționat este faptul că aceste informații se referă la totalul de locuințe convenționale existente în comună în anul 2011, și anume 2.702 locuințe.

Din numărul total de locuințe convenționale, cele mai multe (2.565 locuințe) dispuneau de **instalație electrică** (94.9%), iar cele mai puține (93 locuințe) dispuneau de **încălzire centrală** (3.4%).

De asemenea, se poate observa faptul că **bucătărie în locuință** aveau 2.156 locuințe, ceea ce reprezintă 79.8% din numărul total de locuințe convenționale, în timp ce **baie în locuință** aveau 584 locuințe, respectiv 21.6% din numărul total de locuințe convenționale.

În același timp, am constatat faptul că un număr de 599 de locuințe dispuneau de **alimentare cu apă în locuință** și de **instalație de canalizare în locuință** (22.2%). Aceste valori sunt mai mici cu 0.9 puncte procentuale față de valorile înregistrate în mediul rural la nivel Județului Călărași (23.1%, atât alimentare cu apă, cât și canalizare).

Grafic 20. Locuințe convenționale din Comuna Dor Mărunt, după dotarea cu instalații și dependențe, la Recensământul Populației și al Locuințelor din anul 2011 → situație centralizatoare



*Instalație de canalizare la o rețea publică, la un sistem propriu sau altă situație

**Termoficare și centrală termică proprie

Sursa: Recensământul Populației și al Locuințelor 2011, prelucrări Anderssen

Aspecte privitoare la alimentarea cu apă și sistemul de canalizare din Comuna Dor Mărunt

A. ALIMENTARE CU APĂ POTABILĂ

Primăria Dor Mărunt a demarat un proiect de alimentare cu apă în Satul Dor Mărunt, denumit „Înființare rețea distribuție apă în Satul Dor Mărunt, Comuna Dor Mărunt, Județul Călărași”, având ca sursă de finanțare fonduri guvernamentale prin Hotărârea de Guvern numărul 577/1997. Această rețea de apă a fost predată în anul 2020 operatorului regional de apă și canalizare S.C. ECOAQUA S.A. Călărași, ca parte din „Proiectul regional de dezvoltare a infrastructurii de apă uzată pentru aria de operare a operatorului regional în județele Călărași și Ialomița în perioada 2014 - 2020”.

Potrivit studiului de opinie realizat în Comuna Dor Mărunt, în perioada februarie - martie 2021, pentru asigurarea alimentării cu apă potabilă, cetățenii utilizează următoarele surse:

- ▶ Fântâna proprie în curte → **90.8%**;
- ▶ Fântâna publică → **5.6%**;
- ▶ Puț forat cu hidrofor în curte → **2.8%**;
- ▶ Altă sursă (de la vecini) → **0.8%**.

În cadrul studiului a fost evaluată calitatea apei potabile utilizate, astfel că cei mai mulți cetățeni consideră că apa potabilă utilizată indiferent de sursă este bună (43.7%) și foarte bună (12.6%). La pol opus, 14.7%, respectiv 8.6% dintre respondenți consideră apa potabilă utilizată proastă, respectiv

foarte proastă. Aceștia își asigură alimentarea cu apă preponderent din fântâna proprie din curte.

Doar 20.2% dintre participanții la studiu evaluează apa potabilă utilizată ca având o calitate așa și așa, și în acest caz majoritatea utilizând ca sursă de alimentare fântâna proprie din curte.

B. SISTEM DE CANALIZARE

Primăria Dor Mărunt a finalizat în anul 2015 proiectul de investiție „Proiectare și execuție sistem de canalizare și tratare a apelor uzate, Comuna Dor Mărunt, Județul Călărași”, finanțat prin Programul Național de Dezvoltare Locală, finanțator Ministerul Dezvoltării Regionale și Administrației Publice.

Acest sistem de canalizare este doar pe raza Satului Dor Mărunt și a fost predat operatorului regional de apă și canalizare S.C. ECOAQUA S.A. Călărași, ca parte din „Proiectul regional de dezvoltare a infrastructurii de apă uzată pentru aria de operare a operatorului regional în județele Călărași și Ialomița în perioada 2014 - 2020”.

Având în vedere rezultatele obținute în cadrul studiului de opinie a populației Comunei Dor Mărunt, am identificat faptul că 49.6% dintre respondenți au fosă septică ecologică, iar 21.4% au bazine vidanjabile ca sisteme de canalizare. Totodată, 29.0% dintre respondenți nu au fose septice.

Aspecte privitoare la alimentarea cu gaz și asigurarea încălzirii locuinței în perioadele reci

A. ALIMENTARE CU GAZ

Pe raza Comunei Dor Mărunt există sistem de distribuție a gazelor naturale doar în satul de reședință, acest sistem fiind gestionat de către operatorul autorizat cu sediul în Municipiul București, S.C. MEGAConstruct S.A.

Potrivit datelor furnizate de Institutul Național de Statistică, lungimea totală a conductelor de distribuție a gazelor naturale a crescut de la 17 până la 25 kilometri, în perioada 2011 - 2019.

Tabel 22. Cantitatea de gaze naturale distribuite, după destinație, în comună în perioada 2012 - 2019

Anul	Cantitate de gaze (mii metri ³)		TOTAL
	Uz casnic	Altă destinație	
2012	25	17	42
2013	83	28	111
2014	111	0	111
2015	120	43	163
2016	194	68	262
2017	268	103	371
2018	338	114	452
2019	342	223	565

Sursa: INS, Baza de date statistice TEMPO-Online, prelucrări Anderssen

Analizând cantitatea de gaze naturale distribuite am constatat faptul că aceasta a crescut de la an la an. Dacă la nivelul anului 2012 au fost distribuiți doar 42 m³ gaze naturale, dintre care 25 m³ pentru uz casnic, în anul 2019 au fost distribuiți 565 m³ gaze naturale, dintre care 342 m³ pentru uz casnic.

Ponderele cantității de gaze naturale distribuite pentru uz casnic din totalul cantității de gaze naturale distribuite a variat între 60.0% și 75.0%, exceptând anul 2014 când toată cantitatea de gaze naturale distribuite în comună a fost pentru uz casnic.

Potrivit rezultatelor obținute în cadrul studiului de opinie a populației Comunei Dor Mărunt, am identificat faptul că 94.0% dintre respondenți utilizează butelia cu gaz, 5.2% dintre respondenți sunt racordați la sistemul de distribuție a gazelor naturale, iar 0.8% dintre respondenți nu utilizează gaz.

B. ASIGURAREA ÎNCĂLZIRII LOCUINȚEI ÎN PERIOADELE RECI

Referitor la modalitatea de încălzire a locuinței în perioadele reci, rezultatele studiului de opinie, realizat în Comuna Dor Mărunt, evidențiază faptul că 92.8% dintre respondenți utilizează sobe, 6.8% utilizează centrala proprie, iar 0.4% își încălzesc locuința prin alte mijloace.

Analizând tipul de combustibil utilizat pentru încălzirea locuinței, am constatat faptul că majoritatea utilizează lemnele (91.3% din totalul răspunsurilor). Alți combustibili utilizați sunt: combustibilul gazos (5.5% din totalul răspunsurilor), combustibilul solid pește (2.8% din totalul răspunsurilor) și combustibilul electric (0.4% din totalul răspunsurilor).

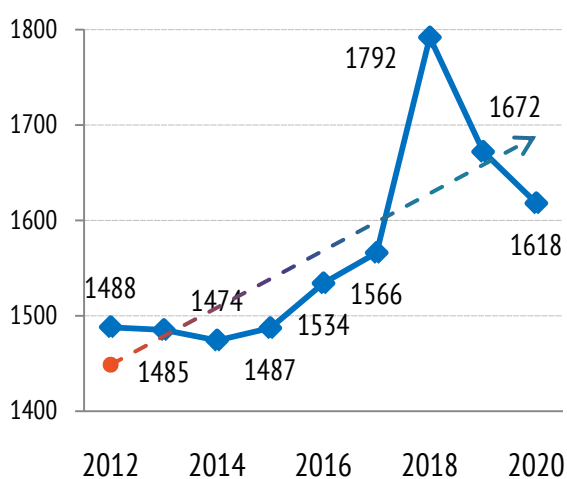
Aspecte privitoare la energia electrică și iluminatul public stradal în Comuna Dor Mărunt

A. ALIMENTARE CU ENERGIE ELECTRICĂ

Potrivit informațiilor furnizate de către Primăria Dor Mărunt, alimentarea cu energie electrică pe raza comunei este asigurată de către operatorul autorizat E-DISTRIBUȚIE DOBROGEA S.A.

Analizând numărul de consumatori de energie electrică de pe raza Comunei Dor Mărunt, în perioada 2012 - 2020, am identificat faptul că evoluția acestuia este una ascendentă, chiar dacă a oscilat pe parcurs. Cei mai puțini consumatori s-au înregistrat în anul 2014, respectiv 1.474 consumatori, iar cei mai mulți în anul 2018, și anume 1.792 consumatori. La nivelul anului 2020, pe raza comunei existau doar cu 8.7% mai mulți consumatori de energie electrică decât în anul 2012.

Grafic 21. Număr consumatori de energie electrică din Comuna Dor Mărunt, în perioada 2012 - 2020



Sursa: Primăria Comunei Dor Mărunt, prelucrări Anderssen

B. ILUMINAT PUBLIC STRADAL

Iluminatul public stradal pe raza Comunei Dor Mărunt este asigurată tot de către operatorul autorizat E-DISTRIBUȚIE DOBROGEA S.A., în perioada 2012 - 2020 înregistrându-se un număr de 1.823 stâlpi.

În ceea ce privește numărul corpurilor de iluminat din Comuna Dor Mărunt, în perioada 2012 - 2015, acesta a fost de 912. La nivelul anului 2016, rețeaua publică de iluminat stradal a fost modernizată cu aparate de iluminat cu leduri. Totodată, din acest an, numărul de corpurilor iluminat s-a dublat ajungând să fie egal cu numărul de stâlpi, astfel că la nivelul anului 2020 aria de acoperire a iluminatului stradal este de 100.0%.

Potrivit studiului de opinie a populației Comunei Dor Mărunt, realizat în perioada februarie - martie 2021, 96.0% dintre respondenți beneficiază de iluminat public stradal în zona în care locuiesc. Totodată, aceștia și-au exprimat și gradul de mulțumire cu privire la iluminatul public stradal, astfel că aproximativ 92.0% sunt mulțumiți (61.5%), respectiv foarte mulțumiți (36.7%) de această utilitate.

Doar 1.8% dintre respondenți sunt nemulțumiți de iluminatul public stradal în zona în care locuiesc, aceștia având domiciliul pe raza Satului Dor Mărunt și a Satului Dâlga.

Modul de colectare a deșeurilor menajere și a deșeurilor rezultate din activități agricole

Potrivit informațiilor furnizate de Primăria Dor Mărunt, operatorul serviciului de salubritate este S.C. IRIDEX Group Salubritate S.R.L. Acest agent economic realizează, din poartă în poartă, atât salubritatea deșeurilor menajere o dată la 2 săptămâni, cât și colectarea selectivă a deșeurilor o dată pe lună.

În cadrul studiului de opinie a populației, realizat în lunile februarie - martie 2021, am identificat faptul că 87.4% din locuitori utilizează sistemul de colectare. În același timp, unii locuitori ard o parte din deșeurile menajere rezultate din casă sau le depozitează la groapa de gunoi a comunei. Referitor la colectarea selectivă a deșeurilor, rezultatele obținute în cadrul studiului evidențiază faptul că 68.1% dintre respondenți au auzit de acest tip de colectare și se practică în doar 52.6% dintre gospodăriile din comună.

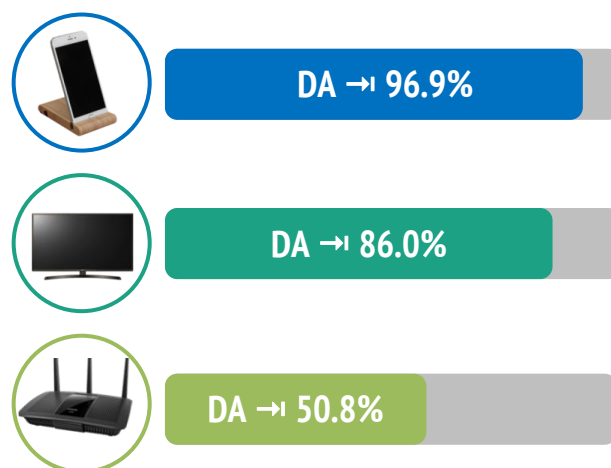
Cu privire la deșeurile agricole, potrivit rezultatelor obținute în cadrul studiului de opinie, 79.3% din totalul respondenților au astfel de deșeuri. Având în vedere modul de colectare a deșeurilor rezultate din activități agricole, am identificat faptul că cel mai frecvent, cetățenii ard deșeurile agricole (70.8%).

De asemenea, am constatat faptul că cetățenii practică depozitarea într-un loc special în curte (16.9%), depozitarea la groapa de gunoi a comunei (11.8%) sau produc compost (0.5%).

Gradul de utilizare a serviciilor de telecomunicații

Termenul de telecomunicații se referă la comunicațiile efectuate la distanță. Astfel radioul, telegrafia, telefonica (fixă sau mobilă), televiziunea, comunicațiile digitale sau rețelele de calculatoare se pot subscrie acestui domeniu. În acest sens am constatat faptul că, cele mai utilizate servicii de telecomunicații de către locuitorii Comunei Dor Mărunt sunt cablul TV (86.0% din totalul respondenților), respectiv telefonica mobilă (92.0% din totalul respondenților). Al 3-lea serviciu de telecomunicații utilizat mai frecvent este cel de internet (50.8% din totalul respondenților). De asemenea, respondenții au afirmat că mai utilizează și radioul (10.8% din totalul respondenților), dar și telefonica fixă (1.2% din totalul respondenților).

Grafic 22. Gradul de utilizare a serviciilor de telecomunicații



Sursa: Studiu de opinie a populației realizat de Anderssen, în lunile februarie - martie 2021

Autorizații de construire eliberate în Comuna Dor Mărunt. Numărul de locuințe existente la sfârșitul anului, respectiv suprafața locuibilă

Potrivit Institutului Național de Statistică, la nivelul Comunei Dor Mărunt, în perioada 2012 - 2020, s-au eliberat următoarele **autorizații de construire**:

📄 Anul 2012 → 12 autorizații de construire pentru clădiri rezidențiale (exclusiv cele pentru colectivități) însumând 1.551 m² suprafață utilă;

📄 Anul 2013 → 9 autorizații de construire pentru clădiri rezidențiale (exclusiv cele pentru colectivități) însumând 944 m² suprafață utilă;

📄 Anul 2014 → 2 autorizații de construire pentru clădiri rezidențiale (exclusiv cele pentru colectivități) însumând 116 m² suprafață utilă;

📄 Anul 2015 → 5 autorizații de construire pentru clădiri rezidențiale (exclusiv cele pentru colectivități) însumând 389 m² suprafață utilă;

📄 Anul 2016 → 3 autorizații de construire pentru clădiri rezidențiale (exclusiv cele pentru colectivități) însumând 219 m² suprafață utilă;

📄 Anul 2017 → 2 autorizații de construire pentru clădiri rezidențiale (exclusiv cele pentru colectivități) însumând 296 m² suprafață utilă;

📄 Anul 2019 → 8 autorizații de construire pentru clădiri rezidențiale (exclusiv cele pentru colectivități) însumând 788 m² suprafață utilă;

📄 Anul 2020 → 3 autorizații de construire pentru clădiri rezidențiale (exclusiv cele pentru colectivități) însumând 541 m² suprafață utilă.

De precizat este faptul că la nivelul anului 2018 nu a fost eliberată nici o autorizație de construire pe raza Comunei Dor Mărunt.

Având în vedere **numărul locuințelor existente la sfârșitul anului** pe raza Comunei Dor Mărunt, în perioada 2012 - 2019, în domeniul public acesta a rămas la fel (6 locuințe). Cât despre domeniul privat, în anul 2019 (2.932 locuințe) numărul de locuințe a fost cu doar 23 mai mare comparativ cu anul 2012 (2.909 locuințe). Referitor la **suprafața locuibilă existentă la sfârșitul anului** în perioada analizată, în domeniul public aceasta s-a menținut constantă (198 m²), în timp ce în domeniul privat a crescut cu 1.175 m². În anul 2012 s-au înregistrat 108.842m², iar în anul 2019 s-au înregistrat 110.017m².

Tabel 23. Numărul de locuințe, respectiv suprafața locuibilă, existente la sfârșitul anului pe forme de proprietate, în perioada 2012 - 2019

Anul	Număr locuințe		Suprafață locuibilă (m ²)	
	Public	Privat	Public	Privat
2012	6	2909	198	108842
2013	6	2913	198	109100
2014	6	2917	198	109347
2015	6	2917	198	109347
2016	6	2926	198	109741
2017	6	2929	198	109881
2018	6	2931	198	109943
2019	6	2932	198	110017

Sursa: INS, Baza de date statistice TEMPO-Online, prelucrări Anderssen

Aspecte privind siguranța publică pe raza Comunei Dor Mărunt

Pentru fundamentarea Strategiei de Dezvoltare Locală, potrivit răspunsului oferit de către Inspectoratul pentru Situații de Urgență „Barbu Știrbei” al Județului Călărași, pe raza Comunei Dor Mărunt, în perioada 2012 - 2020 s-au înregistrat doar patru intervenții pentru situații produse de fenomene meteo periculoase și 53 intervenții pentru incendii.

Totodată, se dorește pe viitor operaționalizarea serviciului voluntar pentru situații de urgență, creșterea rezilienței populației în urma manifestării situațiilor de urgență, prin desfășurarea activităților de pregătire, asigurarea personalului și mijloacelor de intervenție în cazul producerii situațiilor de urgență specifice și nu în ultimul rând obținerea avizelor/autorizațiilor de securitate la incendiu pentru obiectivele din subordinea consiliului local, care se supun avizării sau autorizării din punct de vedere al securității la incendiu.

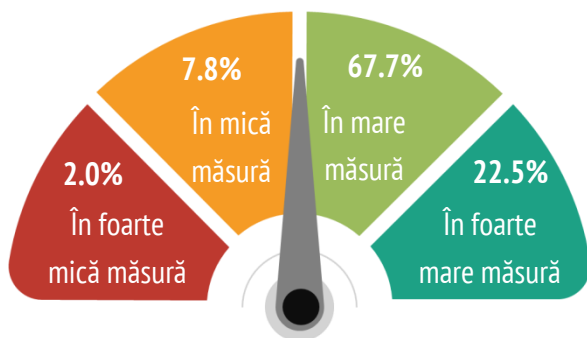
Potrivit răspunsului Secției 7 Poliție Rurală Dor Mărunt, în subordinea I.P.J. Călărași, aceasta înglobează ca și zonă de competență șapte comune, respectiv: Dor Mărunt, Dragoș Vodă, Valea Argovei, Frăsinet, Lupșanu, Lehliu și Nicolae Bălcescu. Astfel, în prezent Secția 7 dispune de un număr total de agenți de poliție după cum urmează:

- ▶ Anul 2018 → 24 agenți de poliție;
- ▶ Anul 2019 → 21 agenți de poliție;
- ▶ Anul 2020 → 20 agenți de poliție;
- ▶ Anul 2021 → 16 agenți de poliție.

În perioada de referință, principalele infracțiuni comise pe raza Comunei Dor Mărunt au fost cele contra patrimoniului, contra persoanei precum și infracțiuni la regimul rutier, cele mai multe dintre acestea fiind constatate pe raza satelor Dor Mărunt și Dâlga, cu precădere pe timp de noapte, numărul infracțiunilor având însă un trend ușor descrescător.

Din punct de vedere al situației operative, cartierul de romi din Satul Dâlga (Str. Mușetelului Trandafirilor, Magnoliei) cât și din Satul Dor Mărunt (str. Nicolae Bălcescu) sunt două locuri cu un potențial criminogen ridicat, ceea ce presupune organizarea unor activități specifice pentru prevenirea și combaterea actelor antisociale, astfel încât se consideră ca pentru menținerea unui climat de ordine și siguranță publică pe raza Comunei Dor Mărunt este imperios necesar a fi instalat un sistem de supraveghere video la nivelul întregii localități.

În continuare sunt prezentate rezultatele obținute în cadrul studiului de opinie a populației, realizat în lunile februarie - martie 2021, cu privire la următoarele aspecte despre siguranța publică: măsura în care localnicii se simt în siguranță pe raza Comunei Dor Mărunt, inclusiv elementele care le asigură sentimentul de siguranță sau nu le asigură sentimentul de siguranță pe raza comunei, evoluția conflictelor sociale din ultimii 3 ani din comună, respectiv gradul de mulțumire cu privire la modul în care autoritățile de ordine publică din Comuna Dor Mărunt își îndeplinesc o serie de atribuții.

Grafic 23. Măsura în care localnicii se simt în siguranță pe raza Comunei Dor Mărunt

Sursa: Studiu de opinie a populației realizat de Anderssen, în lunile februarie - martie 2021

În cadrul studiului de opinie a populației, majoritatea respondenților au declarat faptul că se simt în siguranță în mare măsură (67.7%), respectiv în foarte mare măsură (22.5%). La pol opus, 7.8% dintre respondenți se simt în mică măsură în siguranță, iar 2.0% se simt în foarte mică măsură în siguranță.

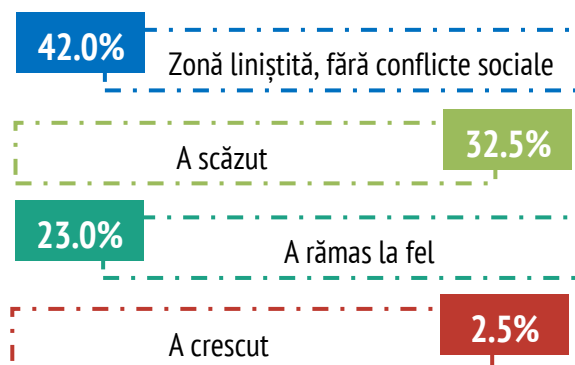
Având în vedere motivele pentru care localnicii se simt în siguranță pe raza Comunei Dor Mărunt, în cadrul studiului, am identificat faptul că aceștia se simt în siguranță, deoarece locuiesc într-o zonă liniștită, fără incidente (57.3% din totalul răspunsurilor). Al doilea motiv care a înregistrat un procent semnificativ din totalul răspunsurilor primite, respectiv 28.7%, se referă la faptul că poliția patrulează pe raza localității.

Alte motive pentru care localnicii Comunei Dor Mărunt se simt în siguranță, sunt reprezentate de: camerele de supraveghere, atât ale vecinilor, cât și

cele personale (8.5%), calitatea oamenilor (1.2%), membrii familiei (0.8%), faptul că au câini de pază (0.8%), nu mai există infrafracționalitate pe raza comunei (0.4%), respectiv dispun de sisteme de alarmă (0.4%).

Analizând în cadrul studiului motivele pentru care localnicii nu se simt în siguranță pe raza Comunei Dor Mărunt, am identificat o pondere de 45.0% din totalul răspunsurilor care se referă la faptul că nu există elemente care să nu le asigure sentimentul de siguranță.

Diferența de 55.0% dintre răspunsuri sunt reprezentate de: prezența câinilor comunitari pe străzi (21.6%), prezența persoanelor care fac scandal, în stare de ebrietate (13.7%), numărul mare al persoanelor de etnie romă (12.4%), faptul că nu patrulează poliția (4.6%), calitatea oamenilor (1.3%), au loc infracțiuni (0.7%) sau nu există camere de supraveghere (0.7%).

Grafic 24. Evoluția numărului de conflicte sociale în Comuna Dor Mărunt

Sursa: Studiu de opinie a populației realizat de Anderssen, în lunile februarie - martie 2021

Având în vedere **evoluția numărului de conflicte sociale în ultimii 3 ani**, în opinia a 42.0% dintre locuitori, Comuna Dor Mărunt reprezintă o zonă liniștită, fără conflicte sociale. De asemenea, 23.0% dintre locuitori consideră că numărul de conflicte sociale a rămas la fel, iar 32.5% dintre aceștia consideră că a scăzut. Pe de altă parte, 2.5% dintre locuitori susțin faptul că numărul conflictelor sociale de la nivel local a crescut în ultimii 3 ani.

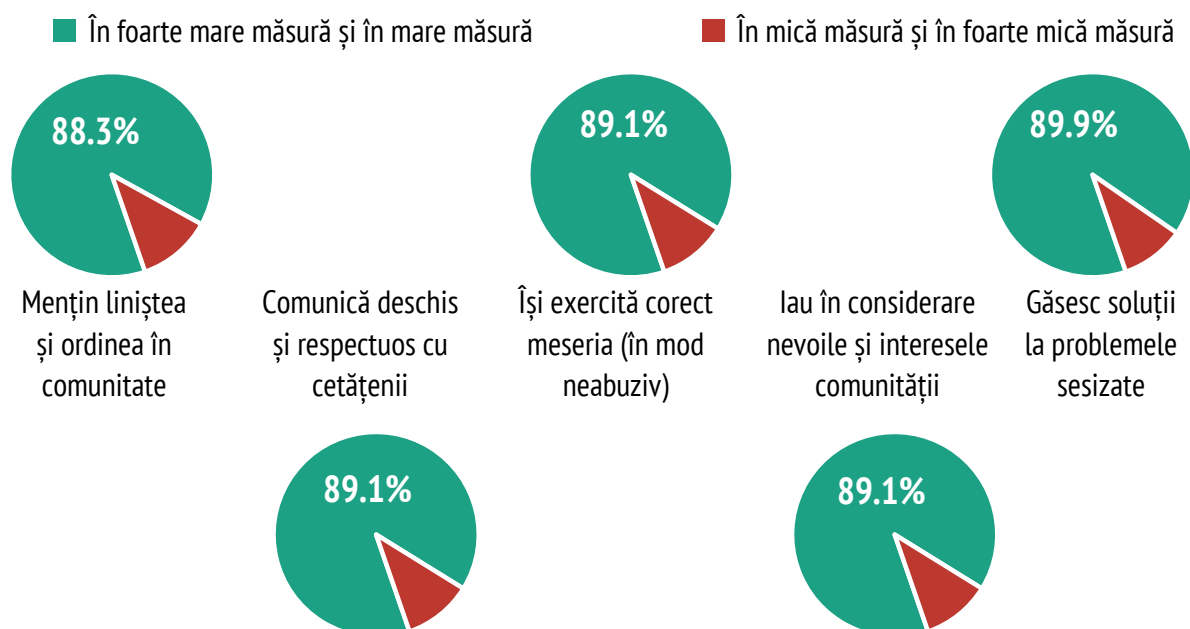
Potrivit studiului de opinie a populației, în ceea ce privește modul în care Autoritățile de Ordine Publică din Comuna Dor Mărunt mențin liniștea și ordinea în comunitate, 88.3% dintre respondenți consideră că îndeplinesc această atribuție în mare măsură, respectiv în foarte mare măsură.

De asemenea, 89.1% dintre respondenți consideră că Autoritățile de Ordine Publică din Comuna Dor Mărunt comunică deschis și respectuos cu cetățenii, își exercită corect meseria (în mod neabuziv) și iau în considerare nevoile și interesele comunității în mare măsură, respectiv în foarte mare măsură.

Nu în ultimul rând, 89.9% dintre respondenți consideră că Autoritățile de Ordine Publică din comună găsesc soluții la problemele sesizate în mare măsură, respectiv în foarte mare măsură.

În ansamblu, cetățenii Comunei Dor Mărunt sunt mulțumiți și foarte mulțumiți de modul în care Autoritățile de Ordine Publică își îndeplinesc o serie de atribuții.

Grafic 25. Gradul de mulțumire cu privire la modul în care Autoritățile de Ordine Publică din Comuna Dor Mărunt își îndeplinesc următoarele atribuții



Sursa: Studiu de opinie a populației realizat de Anderssen, în lunile februarie - martie 2021

Structura organizatorică a Primăriei Dor Mărunt și dotarea sediului administrativ

Potrivit Anexei aferentă O.U.G. Nr. 63/2010 pentru modificarea și completarea Lg. nr. 273/2006 privind finanțele publice locale, precum și pentru stabilirea unor măsuri financiare cu modificările și completările ulterioare, numărul de posturi alocat în funcție de numărul de locuitori din Comuna Dor Mărunt este cuprins între 30 de posturi (minim) și 43 de posturi (maxim). Important de menționat este faptul că, potrivit art. III alin. (2) al acestui act normativ, numărul maxim de posturi nu se aplică și capitolului bugetar [...] „Asigurări și asistență socială, [...].

Organigrama și statul de funcții aferente aparatului de specialitate al Primarului Comunei Dor Mărunt, în vigoare, au fost aprobate prin H.C.L. 71/13.11.2020. Numărul total de funcții din instituție este format din funcții de demnitate publică, funcții publice, funcții contractuale și numărul asistenților personali.

Scăzând din numărul total de funcții din instituție pe cele care se adresează asistenților personali, am identificat faptul că în Primăria Dor Mărunt un număr de 30 de posturi sunt ocupate, iar un număr de 13 posturi sunt vacante. Referitor la asistenții personali, dintr-un număr total de 60 posturi, 43 sunt ocupate.

În ceea ce privește sediul administrativ și dotarea acestuia, potrivit informațiilor primite, imobilul Primăriei Dor Mărunt se află într-o stare bună. Totodată, starea mobilierului sediului administrativ este una bună, există suficiente birouri raportate la numărul de persoane care necesită birou, iar dotarea cu echipamente, precum calculatoare, imprimante, este suficientă.

Comuna Dor Mărunt deține și website propriu, respectiv www.comunadormarunt.ro.

Tabel 24. Structura organizatorică a Primăriei Dor Mărunt → număr posturi

Funcții	Numărul de posturi		
	Ocupate	Vacante	TOTAL
Numărul total funcții de demnitate publică	2	0	2
Numărul total de funcții publice de conducere	1	1	2
Numărul total de funcții publice de execuție	18	5	23
Numărul total de funcții contractuale de execuție	9	5	14
Număr total de posturi potrivit art. III alin. (2) din O.U.G. Nr. 63/2010 pentru modificarea și completarea Legii nr. 273/2006 privind finanțele publice locale, precum și pentru stabilirea unor măsuri financiare, cu modificările și completările ulterioare - asistenți personali	43	17	60
NUMĂRUL TOTAL DE FUNCȚII DIN INSTITUȚIE	73	28	101

Sursa: Primăria Comunei Dor Mărunt, prelucrări Anderssen

Viziunea locuitorilor asupra nivelului de trai pe termen scurt, mediu și lung

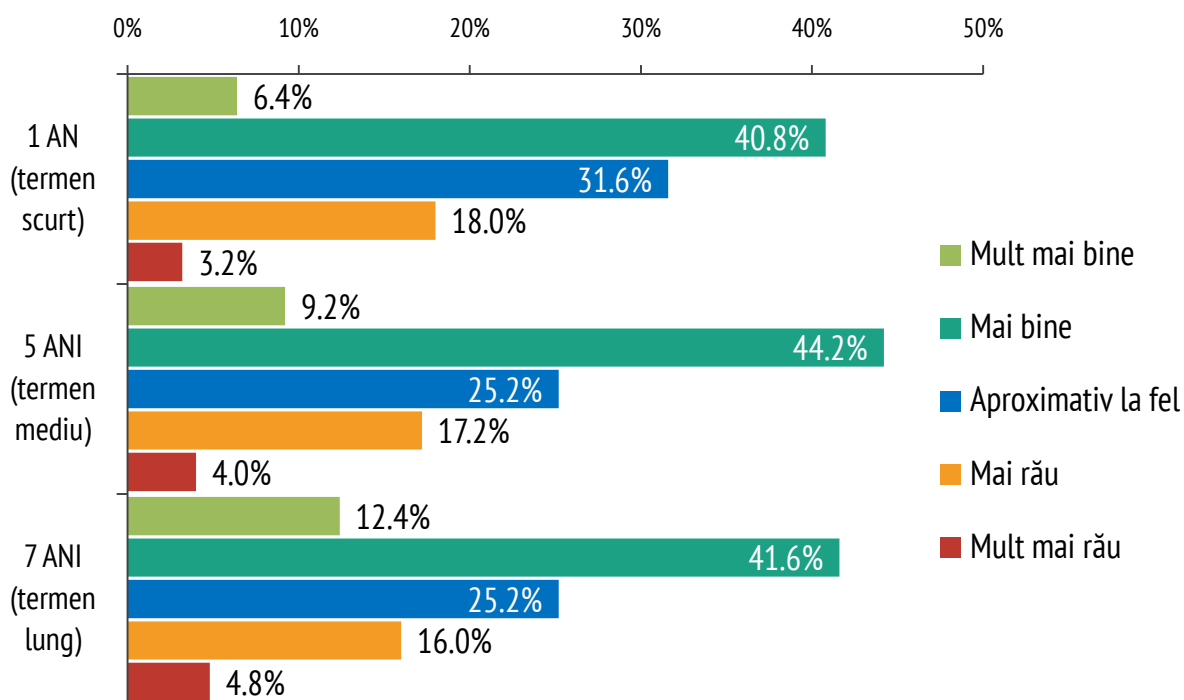
În cadrul studiului de opinie a populației, realizat în lunile februarie - martie 2021, am dorit să aflăm care este viziunea locuitorilor Comunei Dor Mărunt asupra nivelului de trai pe raza comunei, pe termen scurt (1 an), mediu (5 ani) și lung (7 ani), în graficul de mai jos fiind prezentate rezultatele obținute.

Respondenții au avut în vedere mai multe aspecte, precum: calitatea mediului, starea utilităților, gradul de implicare a primăriei în comunitate și sprijinul acordat în caz de necesitate, nivelul veniturilor obținute pe gospodărie indiferent de sursele de proveniență, accesul la facilitățile oferite în sectorul educațional, sanitar, cultural, inclusiv modalități de petrecere a timpului liber și nu numai.

Potrivit rezultatelor obținute, se poate afirma faptul că locuitorii din Comuna Dor Mărunt sunt optimiști în ceea ce privește nivelul de trai, indiferent de orizontul de timp la care se face referire. În acest sens, se poate observa faptul că ponderea locuitorilor care consideră că vor trăi mult mai bine este în creștere, astfel: pe termen scurt → 6.4%, iar pe termen lung → 12.4%.

De asemenea, o parte considerabilă dintre locuitori consideră că vor trăi mai bine atât pe termen scurt, cât și pe termen mediu și lung. Totodată, ponderea locuitorilor care susțin că vor trăi la fel este în scădere, atât pe termen mediu, cât și pe termen lung.

Grafic 26. Viziunea locuitorilor asupra nivelului de trai pe termen scurt, mediu și lung



Sursa: Studiu de opinie a populației realizat de Anderssen, în lunile februarie - martie 2021

ANALIZA SWOT



SWOT
Analysis

The image features a magnifying glass with a black handle and a silver frame, positioned over a textured grey surface. The lens of the magnifying glass is centered on a SWOT Analysis diagram. The diagram consists of a central square divided into four quadrants by a vertical and a horizontal line. Each quadrant contains a smaller square, and the four quadrants are connected by arrows pointing outwards from the center. Below the diagram, the words 'SWOT' and 'Analysis' are printed in a serif font. The entire scene is framed by a green border, and a blue horizontal band is overlaid across the top portion of the image.

Rolul analizei SWOT în planificarea strategică

Strategia de Dezvoltare Locală trebuie fundamentată pe o analiză relevantă a stării comunității, analiză prin care sunt evidențiate cerințele, constrângerile și opțiunile de dezvoltare. O astfel de analiză, care va releva punctele tari și punctele slabe ale comunității și mediului acesteia, respectiv oportunitățile de dezvoltare și posibilele riscuri ce trebuie evitate, este analiza SWOT.

Provenind din acronimele cuvintelor englezești **Strengths** (Puncte tari), **Weaknesses** (Puncte slabe), **Opportunities** (Oportunități), **Threats** (Riscuri), analiza **SWOT** este o metodă tot mai frecvent utilizată.

Obiectivul analizei SWOT este de a recomanda strategiile care asigură cea mai bună coeziune dintre mediul extern și mediul intern. Acestea fiind spuse, **analiza SWOT sprijină planificarea strategică prin următoarele mijloace:**

- ▶ este o sursă de informare pentru planificarea strategică;
- ▶ construiește punctele tari ale teritoriului;
- ▶ reversează punctele slabe ale teritoriului;
- ▶ maximizează oportunitățile apărute din mediul extern;
- ▶ depășește amenințările mediului extern;
- ▶ ajută la identificarea specificului zonei;
- ▶ ajută la stabilirea obiectivelor pentru planificarea strategică;
- ▶ ajută la cunoașterea trecutului, prezentului și viitorului. Viitorul poate fi conturat prin valorificarea datelor din trecut și cele actuale.

Limitele analizei SWOT

Limitările analizei SWOT pot face ca Administrația Publică Locală să vadă unele circumstanțe ca fiind foarte simple. Mai mult decât atât, categorizarea aspectelor ca puncte tari, puncte slabe, oportunități și amenințări implică un mare element subiectiv și se recomandă ca aceasta să fie folosită ca un ghid, ci nu ca o prescripție.

Totodată, pentru realizarea unei analize SWOT de succes trebuie să se țină cont de ceea ce dorește o localitate să obțină prin aceasta. Astfel că, o analiză SWOT trebuie să fie scurtă și simplă, dar să includă cele mai relevante detalii, prioritizând cei mai semnificativi factori care pot dezvolta, respectiv afecta, teritoriul. De asemenea, este important ca analiza SWOT să se realizeze pe sectoare distincte, astfel încât să nu se piardă din vedere aspecte importante, dar și pentru a avea o abordare structurată.

PRIVIRE DE ANSAMBLU

PUNCTE TARI	PUNCTE SLABE
<ul style="list-style-type: none">↑ Încadarea în teritoriu a Comunei Dor Mărunt;↑ Comuna Dor Mărunt este deservită de importante căi rutiere (drumuri naționale, județene) și feroviare (magistrala București - Constanța);↑ Relieful Comunei Dor Mărunt este variat. Un rol important îl joacă în agricultura locală tipurile de sol fertile, specifice Câmpiei Bărăganului;↑ Rețeaua hidrografică a comunei este reprezentată atât de ape de suprafață, cât și de ape subterane (starea corpurilor de apă având o stare chimică bună);↑ Peste 95.0% din suprafața agricolă a comunei este arabilă.	<ul style="list-style-type: none">↓ Suprafața de păduri și vegetație forestieră reprezintă o pondere foarte mică din totalul suprafeței neagricole.

PRIVIRE DE ANSAMBLU

OPORTUNITĂȚI	AMENINȚĂRI
<ul style="list-style-type: none"> ↗ Se pot face lucrări mecanizate eficiente în agricultură, datorită declivităților reduse ale unor suprafețe; ↗ Valorificarea potențialului fertil al solurilor prin adoptarea unor măsuri corespunzătoare de fertilizare, fapt ce conduce la dezvoltarea sectorului agricol; ↗ Existența programelor de finanțare, atât guvernamentale, cât și europene, pentru dezvoltarea sectorului agricol rural; ↗ Posibilitatea accesării fondurilor pentru împădurire; ↗ Posibilitatea accesării fondurilor, atât guvernamentale, cât și europene, în vederea valorificării resurselor locale. 	<ul style="list-style-type: none"> ↘ Eroziunea și degradarea calității solurilor conduc la scăderea randamentului; ↘ Potențial ridicat de producere a inundațiilor, atunci când se topesc zăpezile și în perioada ploilor abundente; ↘ Potențial ridicat de secetă la sfârșitul primăverii și uneori vara; ↘ Descurajarea dezvoltării economiei la nivel local, din cauza posibilității apariției calamităților naturale.

DEMOGRAFIE

PUNCTE TARI	PUNCTE SLABE
<p>↑ Populația recenzată a Comunei Dor Mărunt s-a redus cu doar 1.4%, între Recensământul Populației și al Locuințelor 2002 și Recensământul Populației și al Locuințelor 2011;</p> <p>↑ Nu există diferențe semnificative între numărul bărbaților și numărul femeilor din comună, pe întreaga perioadă analizată;</p> <p>↑ În anul 2020, în comparație cu anul 2002, ponderea persoanelor cu vârsta de 65 ani și peste a scăzut;</p> <p>↑ La nivelul anului 2020, comparativ cu anul 2002, valoarea indicelui de îmbătrânire a populației a scăzut cu 5.72 puncte procentuale, ceea ce indică faptul că populația Comunei Dor Mărunt este caracterizată de un proces de întinerire demografică;</p> <p>↑ Raportul de dependență demografică a scăzut cu 14.6 puncte procentuale, de la 69.4% în anul 2002, la 54.9% în anul 2020;</p> <p>↑ În perioada 2012 - 2019 numărul deceselor din Comuna Dor Mărunt a scăzut cu 7.6%;</p>	<p>↓ La nivelul anului 2020, populația după domiciliu a Comunei Dor Mărunt a scăzut cu 4.2% față de anul 2012;</p> <p>↓ În funcție de apartenența la sex, în perioada 2012 - 2020 s-a înregistrat o scădere, atât a efectivului de bărbați, cât și a efectivului de femei;</p> <p>↓ La nivelul anului 2020, comparativ cu anul 2002, ponderea persoanelor cu vârsta de 0 - 14 ani a scăzut cu 2.3 puncte procentuale;</p> <p>↓ În perioada 2012 - 2019 numărul născuților vii din Comuna Dor Mărunt a scăzut cu 25.6%;</p> <p>↓ În perioada 2012 - 2019, sporul natural din comună a fost negativ în fiecare an, deoarece numărul de decedați a fost mai mare decât numărul de născuți vii;</p> <p>↓ Comuna Dor Mărunt se confruntă cu un deficit natural;</p>

DEMOGRAFIE

PUNCTE TARI	PUNCTE SLABE
<p>↑ În perioada 2012 - 2019, rata de mortalitate din Comuna Dor Mărunt a scăzut de la 17.0‰ la 16.2‰;</p> <p>↑ În perioada 2012 - 2019, rata de nupțialitate din Comuna Dor Mărunt a crescut de la 4.2‰ la 5.2‰;</p> <p>↑ În anul 2019, rata de natalitate din Comuna Dor Mărunt a fost mai mare comparativ cu cele înregistrate la nivel național, regional și județean;</p> <p>↑ În anul 2019, rata de divorțialitate din Comuna Dor Mărunt a fost mai mică comparativ cu cele înregistrate la nivel național, regional și județean.</p>	<p>↓ În perioada 2012 - 2019, rata de natalitate din comună a scăzut de la 12.4‰ la 9.5‰;</p> <p>↓ În perioada 2012 - 2019, rata de divorțialitate din comună a crescut de la 0.4‰ la 1.2‰;</p> <p>↓ În anul 2019, rata de nupțialitate din Comuna Dor Mărunt a fost mai mică comparativ cu cele înregistrate la nivel național, regional și județean;</p> <p>↓ În anul 2019, rata de mortalitate din Comuna Dor Mărunt a fost mai mare comparativ cu cele înregistrate la nivel național, regional și județean;</p> <p>↓ În perioada 2012 - 2019, numărul de plecări cu reședința din comună a crescut de 1.5 ori;</p> <p>↓ În perioada 2012 - 2019, exceptând anii 2012 și 2013, Comuna Dor Mărunt este o comună sursă, din cauza faptului că numărul plecărilor cu reședința este mai mare decât numărul de stabiliri de reședință;</p> <p>↓ În perioada 2012 - 2019, exceptând anii 2012 și 2016, numărul plecărilor cu domiciliul a fost mai mare decât numărul stabilirilor cu domiciliul.</p>

DEMOGRAFIE

OPORTUNITĂȚI	AMENINȚĂRI
<ul style="list-style-type: none"> ↑ Promovarea unor politici pronataliste, atât la nivel național, cât și la nivel local, prin implementarea unor programe sociale orientate către familie și copil; ↑ Promovarea de către administrația publică locală a unui program de informare cu privire la depopularea satelor componente și luarea de măsuri concrete în acest sens; ↑ Implicarea actorilor locali în activități de conștientizare cu privire la necesitatea întineririi populației; ↑ Facilitățile oferite de programele naționale și europene pentru menținerea tinerilor în mediul rural; ↑ Elaborarea de politici de sănătate publică mai eficiente ce vizează scăderea ratei de mortalitate; ↑ Încurajarea tinerilor să rămână în mediul rural prin posibilitatea accesării fondurilor europene în vederea dezvoltării unei afaceri; ↑ Mobilitatea populației este generatoare de aport de capital, de idei și tehnologii noi, respectiv noi influențe pozitive legate de cultură, obiceiuri etc. 	<ul style="list-style-type: none"> ↓ Scăderea populației cu vârsta cuprinsă între 0 - 14 ani; ↓ Accelerarea procesului de îmbătrânire demografică; ↓ Promovarea agresivă a metodelor contraceptive la nivel național; ↓ Migrarea populației tinere în afara localității determinată îndeosebi de discrepanțele urban - rural.

POTENȚIAL ECONOMIC

PUNCTE TARI	PUNCTE SLABE
<ul style="list-style-type: none"> ↑ În perioada 2012 - 2019, numărul mediu al salariaților de pe raza Comunei Dor Mărunt a crescut cu 26.5%; ↑ În perioada 2012 - 2019, numărul șomerilor înregistrați din comună s-a redus, astfel încât în anul 2019 s-au înregistrat de aproximativ 3.3 ori mai puțini șomeri față de anul 2012; ↑ În perioada 2010 - 2019, ponderea șomerilor înregistrați în totalul resurselor de muncă s-a diminuat. Astfel că, în anul 2019 ponderea șomerilor înregistrați a fost de 3.3 ori mai mică comparativ cu ponderea înregistrată în anul 2012 (2.4% față de 7.9%); ↑ Atât numărul de agenți economici care au depus situații financiare, cât și numărul de angajați ai acestora, au crescut în perioada 2012 - 2019. Numărul de agenți economici a crescut cu 65.6%, iar numărul de angajați a crescut cu 43.1%; ↑ În ceea ce privește domeniile de activitate ale agenților economici, în Comuna Dor Mărunt predomină sectorul agricol și cel comercial. 	<ul style="list-style-type: none"> ↓ În perioada 2015 - 2019, numărul șomerilor neindemnițați la nivelul Comunei Dor Mărunt este mult mai mare decât numărul de șomeri indemnizați; ↓ Populația stabilă cu vârsta între 18 - 62 ani a fost mai mică cu 1.1% în anul 2019 ori față de anul 2012 (a scăzut de la 3.939 persoane la 6.894 persoane); ↓ Evoluția numărului de unități economice înregistrate în fiecare an prezintă un trend descendent.

POTENȚIAL ECONOMIC

OPORTUNITĂȚI	AMENINȚĂRI
<ul style="list-style-type: none"> ↑ Posibilitatea realizării de parteneriate public-privat între agenții economici și primărie; ↑ Facilitarea accesului microîntreprinderilor la programe de finanțare europeană, ce sprijină dezvoltarea antreprenoriatului, cu impact direct în posibilitatea de creare de noi locuri de muncă; ↑ Stimularea revenirii în țară a persoanelor plecate să muncească în străinătate; ↑ Consolidarea programelor de pregătire, învățare continuă și dezvoltare a abilităților antreprenoriale; ↑ Facilitarea accesului populației la cursuri de formare profesională și de perfecționare continuă pe tot parcursul vieții; ↑ Promovarea unor politici orientate spre dezvoltare ce susțin creativitatea și inovația și care încurajează formalizarea și creșterea IMM-urilor, inclusiv prin acces la servicii financiare; ↑ Modernizarea tehnologică și inovativă a domeniului economic, cu accent pe sectoarele cu valoare adăugată sporită, și utilizarea intensivă a forței de muncă; 	<ul style="list-style-type: none"> ↓ Reducerea populației școlare generează pe termen lung forță de muncă necalificată; ↓ Forță de muncă necalificată și insuficientă în mediul rural; ↓ Neconcordanța dintre învățământului secundar și universitar și cerințele pieței muncii determină creșterea numărului de șomeri în rândul populației calificate; ↓ Creșterea migrației populației active, din cauza necorelării cursurilor de formare profesională cu domeniile economice din localitate; ↓ Migrația forței de muncă necalificată, respectiv calificată, către mediul urban sau în străinătate; ↓ Criza economică actuală determină restrângerea activității sectoarelor economice și implicit creșterea ratei șomajului; ↓ Creșterea ratei inflației și ratei șomajului conduce la scăderea puterii de cumpărare a produselor și serviciilor în rândul populației; ↓ Cunoștințe insuficiente de antreprenoriat ale agenților economici la nivel național;

POTENȚIAL ECONOMIC

OPORTUNITĂȚI	AMENINȚĂRI
<ul style="list-style-type: none"> ↑ Existența și posibilitatea accesării fondurilor structurale și a programelor care sprijină dezvoltarea economiei în mediul rural, atât în domeniul agricol, cât și nonagricol; ↑ Existența Grupurilor de Acțiune Locală; ↑ Creșterea permanentă a cererii de produse și servicii de calitate, inclusiv a consumului de produse bio, atât la nivel național, cât și internațional; ↑ Dezvoltarea lanțurilor de aprovizionare care să conecteze producătorii și consumatorii, inclusiv să asigure o legătură mai bună între mediul rural și urban; ↑ Accesul populației la tehnologia informației și serviciile de comunicații pentru a conecta societatea rurală la progresele globale, facilitând o mai bună participare la dezvoltarea economică. 	<ul style="list-style-type: none"> ↓ Cunoștințe insuficiente ale agenților economici cu privire la elaborarea și implementarea proiectelor cu finanțare europeană și slaba informare a acestora cu privire la normele europene; ↓ Cadru legislativ instabil și cunoașterea insuficientă a acestuia în rândul populației din mediul rural; ↓ Politică fiscală nefavorabilă dezvoltării afacerilor; ↓ Blocarea creditării din cauza crizei economice și a blocajelor financiare; ↓ Disparitățile rural - urban, din pricina slabei capacități în asigurarea infrastructurii și a serviciilor de bază, determină ca mediul rural să nu fie atractiv investitorilor.

EDUCAȚIE ȘI ÎNVĂȚĂMÂNT

PUNCTE TARI	PUNCTE SLABE
<p>↑ Rețeaua școlară a Comunei Dor Mărunt este formată din unități de învățământ cu următoarele nivele de școlarizare: preșcolar, primar și gimnazial;</p> <p>↑ În ansamblu, starea generală a imobilelor unităților de învățământ este bună și foarte bună, excepție face imobilul Școlii Gimnaziale nr.1 Dâlga-Gară;</p> <p>↑ Materialele didactice, mobilierul și echipamentele tehnice din majoritatea unităților de învățământ se află într-o stare bună, respectiv foarte bună și aproape toate unitățile de învățământ au acces la internet;</p> <p>↑ Numărul de copii înscriși în grădinițele arondate Școlii Gimnaziale nr.1 Dâlga-Gară a crescut cu 12.9% în anul 2020, comparativ cu anul 2012;</p> <p>↑ Numărul de elevi înscriși în învățământul gimnazial aferent Școlii Gimnaziale nr.1 Dor Mărunt Sat a crescut cu 19.7% în anul 2020, comparativ cu anul 2012;</p> <p>↑ Populația școlară a Școlii Gimnaziale nr. 1 Dâlga-Gară a crescut cu aproximativ 1.0% în anul 2020, comparativ cu anul 2012.</p>	<p>↓ Starea imobilului Școlii Gimnaziale nr.1 Dâlga-Gară este proastă, iar calitatea echipamentelor tehnice din cadrul acesteia este foarte proastă;</p> <p>↓ Școala Gimnazială nr.1 Dâlga-Gară nu dispune de sală de sport, laboratoare și ateliere școlare;</p> <p>↓ Numărul de copii înscriși în grădinițele arondate Școlii Gimnaziale nr.1 Dor Mărunt Sat a scăzut cu 35.7% în anul 2020 față de anul 2012;</p> <p>↓ Numărul de elevi înscriși în învățământul primar aferent Școlii Gimnaziale nr.1 Dor Mărunt Sat a scăzut cu 6.7% în anul 2020, comparativ cu anul 2012;</p> <p>↓ Populația școlară a Școlii Gimnaziale nr.1 Dor Mărunt Sat a scăzut cu 5.7% în anul 2020, față de anul 2012;</p> <p>↓ Numărul de elevi înscriși în învățământul primar aferent Școlii Gimnaziale nr.1 Dâlga-Gară a scăzut cu aproximativ 2.1% în anul 2020, comparativ cu anul 2012;</p> <p>↓ Numărul de elevi înscriși în învățământul gimnazial aferent Școlii Gimnaziale nr.1 Dâlga-Gară a scăzut cu 1.9.1% în anul 2020, în comparație cu anul 2012.</p>

EDUCAȚIE ȘI ÎNVĂȚĂMÂNT

OPORTUNITĂȚI	AMENINȚĂRI
<ul style="list-style-type: none"> ↑ Existența programelor de finanțare, atât guvernamentale, cât și europene, pentru dezvoltarea sectorului educațional; ↑ Posibilitatea accesării fondurilor, atât guvernamentale, cât și europene, în vederea dezvoltării infrastructurii educaționale la nivel local, atât în calitate de solicitant, cât și în calitate de partener; ↑ Încheierea parteneriatelor public-privat pentru dezvoltarea infrastructurii educaționale, inclusiv îmbunătățirea procesului educațional; ↑ Modernizarea sistemului de învățământ prin adaptarea metodologiilor de predare-învățare la folosirea tehnologiilor informaționale; ↑ Extinderea generalizată a facilităților formării profesionale și a perfecționării continue pe tot parcursul vieții a cadrelor didactice; ↑ Îmbunătățirea managementului organizațional prin implementarea procedurilor Sistemului de Control Intern Managerial și a celor specifice managementului calității; ↑ Posibilitatea preluării și adaptării metodelor de bună practică din țările Uniunii Europene cu privire la activitățile didactice. 	<ul style="list-style-type: none"> ↓ Scăderea populației școlare poate influența numărul de unități de învățământ în cadrul cărora se desfășoară activitate didactică; ↓ Posibilitatea apariției fenomenului de abandon școlar, din cauza condițiilor de trai și a veniturilor mici sau a scăderii interesului elevilor; ↓ Alocarea unor resurse financiare la nivel național ce nu acoperă în întregime necesitățile sectorului educațional; ↓ Politica de salarizare existentă în domeniul educațional, cu influențe negative asupra calității actului didactic; ↓ Lipsa unei baze materiale moderne și adaptată noilor tendințe educaționale. ↓ Lipsa condițiilor atractive pentru desfășurarea procesului educațional de către cadrele didactice tinere.

SĂNĂTATE ȘI ASISTENȚĂ SOCIALĂ

PUNCTE TARI	PUNCTE SLABE
<p>↑ La nivelul anului 2019, există o diversitate în ceea ce privește unitățile sanitare de pe raza Comunei Dor Mărunt;</p> <p>↑ Potrivit studiului de opinie a populației din Comuna Dor Mărunt, 46.6% dintre locuitori au utilizat în ultimul an serviciile medicale la nivel local, aproximativ 99.0% dintre aceștia fiind mulțumiți și foarte mulțumiți de calitatea serviciilor medicale primite;</p> <p>↑ Dintre participanții la studiul de opinie, majoritatea consideră că unitățile sanitare din comună corespund nevoilor populației;</p> <p>↑ În perioada 2012 - 2020, atât numărul de familii cu risc social, cât și cel de familii fără venituri, au scăzut;</p> <p>↑ În perioada 2012 - 2020 numărul persoanelor cărora li se acordă venitul minim garantat a scăzut de 2 ori;</p> <p>↑ În perioada 2012 - 2020, numărul familiilor care au făcut cerere pentru încălzirea locuinței cu lemne au și beneficiat de acest ajutor s-a diminuat considerabil (de la 800 familii la 7 familii);</p> <p>↑ Numărul de copii cu părinți plecați la muncă în străinătate a scăzut în perioada 2012 - 2020 de 2.5 ori.</p>	<p>↓ În perioada 2012 - 2020, numărul total al persoanelor cu dizabilități de la nivelul comunei a crescut de 1.8 ori (de la 140 persoane la 155 persoane), iar numărul persoanelor cu dizabilități asistate a crescut cu 12.5% (de la 104 persoane la 117 persoane);</p> <p>↓ Dintre participanții la studiul de opinie, 66.3% consideră că numărul de farmacii de pe raza comunei este insuficient;</p> <p>↓ Pe raza Comunei Dor Mărunt există copii aflați în sistemul de protecție socială, cei mai mulți fiind la asistență maternă sau în centre de plasament.</p>

SĂNĂTATE ȘI ASISTENȚĂ SOCIALĂ

OPORTUNITĂȚI	AMENINȚĂRI
<ul style="list-style-type: none"> ↑ Posibilitatea accesării unor fonduri guvernamentale și europene pentru dezvoltarea sectorului de sănătate, atât în infrastructură, cât și asistență medicală; ↑ Posibilitatea de a dota cu aparatură performantă cabinetele medicale din mediul rural; ↑ Politici sociale cu susținere din partea Uniunii Europene; ↑ Posibilitatea preluării modelelor de bună practică din țările dezvoltate ale Uniunii Europene privind metodologia de abordare a problemei domeniului social; ↑ Dezvoltarea antreprenoriatului social în vederea creării mai multor unități protejate în mediul rural pentru scăderea gradului de dependență a persoanelor vulnerabile social; ↑ Existența la nivel național a legislației care reglementează serviciile sociale și standardele de calitate; ↑ Digitalizarea completă a sistemului de sănătate pentru a eficientiza și facilita intervențiile medicale, astfel încât populația să aibă acces rapid la servicii medicale de calitate. 	<ul style="list-style-type: none"> ↓ Migrația medicilor și a personalului medico-sanitar spre mediul urban sau spre alte țări; ↓ Salarii mici în rândul specialiștilor din sănătate și asistență socială; ↓ Lipsa capacităților și abilităților manageriale la nivelul sistemului de sănătate; ↓ Deteriorarea spațiilor și aparaturii și diminuarea calității serviciilor medicale din mediul rural, din cauza fondurilor insuficiente și a managementului defectuos; ↓ Probleme financiare majore ale sistemului public de sănătate; ↓ Creșterea numărului de copii ai căror părinți sunt plecați la muncă în străinătate și sporirea numărului de copii abandonți.

CULTURĂ ȘI TIMP LIBER

PUNCTE TARI	PUNCTE SLABE
<ul style="list-style-type: none"> ↑ Comuna Dor Mărunt dispune de un patrimoniu cultural bogat, care cuprinde: biserici, monumente și Herghelia de cai; ↑ În anul 2019, numărul de volume eliberate în cadrul bibliotecilor a crescut cu 22.4%, comparativ cu 2012; ↑ În perioada 2012 - 2019, numărul de cititori activi înregistrează o evoluție cu trend ascendent. 	<ul style="list-style-type: none"> ↘ În perioada 2012 - 2019, numărul de volume existente în cadrul bibliotecilor prezintă o evoluție cu trend descendent, în anul 2019 fiind cu 28.5% mai puține volume comparativ cu anul 2012; ↘ Având în vedere ponderea volumelor eliberate din totalul volumelor existente, în cadrul bibliotecilor din comună s-au eliberat mai puțin de 30.0% din total; ↘ În ansamblu, potrivit studiului de opinie a populației, aproximativ 80.0% dintre respondenți consideră că această comună stă prost și foarte la numărul de săli de sport și starea acestora, numărul de terenuri de sport și starea acestora, numărul zonelor de agrement din extravilan.
OPORTUNITĂȚI	AMENINȚĂRI
<ul style="list-style-type: none"> ↑ Oportunitatea de a realiza evenimente cu tradiții; ↑ Existența și posibilitatea accesării, atât a fondurilor guvernamentale, cât și a fondurilor europene, pentru dezvoltarea sectorului cultural, respectiv în vederea valorificării resurselor zonei; ↑ Existența Master Planului de Dezvoltare a Turismului în România; ↑ Informatizarea bibliotecilor și a serviciilor oferite de acestea. 	<ul style="list-style-type: none"> ↘ Discrepanțe între domeniul cultural și nevoile, respectiv interesele comunității; ↘ Pierderea interesului cu privire la domeniul cultural, nerecunoscându-se aportul la dezvoltarea locală și creșterea calității vieții; ↘ Fonduri insuficiente alocate sectorului cultural; ↘ Infrastructura de transport neadaptată la standardele comunitare.

SERVICII PUBLICE

PUNCTE TARI	PUNCTE SLABE
<ul style="list-style-type: none"> ↑ Comuna Dor Mărunt are numeroase căi de acces rutiere (drumuri naționale, județene și comunale) și feroviare; ↑ În ansamblu, indiferent de sursa de alimentare cu apă potabilă, calitatea apei utilizate este bună și foarte bună; ↑ Cantitatea de gaze naturale distribuită în Comuna Dor Mărunt a crescut considerabil în perioada 2012 - 2019; ↑ Sistemul de iluminat public a fost modernizat în anul 2016; ↑ În Comuna Dor Mărunt se practică colectarea selectivă a deșeurilor; ↑ În perioada 2012 - 2020, numărul de locuințe existente la sfârșitul anului în Comuna Dor Mărunt, respectiv suprafața locuibilă existentă la sfârșitul anului, au crescut; ↑ Potrivit studiului de opinie a populației, locuitorii Comunei Dor Mărunt se simt în siguranță în mare măsură și în foarte mare măsură, principalul motiv fiind faptul că locuiesc într-o zonă liniștită. 	<ul style="list-style-type: none"> ↘ Potrivit studiului de opinie a populației, cetățenii se confruntă cu probleme ce vizează infrastructura rutieră. Acestea sunt reprezentate în principal de lipsa trotuarelor, respectiv drumuri de piatră și de pământ; ↘ Sistemul de alimentare cu apă și sistemul de canalizare din Satul Dor Mărunt nu sunt funcționale în acest moment, ele fiind predate operatorului regional de apă; ↘ Nu există sistem de alimentare cu apă, sistem de canalizare și rețea de gaz în satele Dâlga, Dâlga-Gară, Ogoru, Pelinu și Înfrățirea.

SERVICII PUBLICE

OPORTUNITĂȚI	AMENINȚĂRI
<ul style="list-style-type: none"> ↑ Existența și posibilitatea accesării, atât a fondurilor guvernamentale, cât și a fondurilor europene, orientate direct spre dezvoltare rurală; ↑ Existența și posibilitatea accesării, atât a fondurilor guvernamentale, cât și a fondurilor europene, pentru asfaltarea drumurilor comunale; ↑ Posibilitatea realizării de parteneriate public-privat; ↑ Existența surselor de apă potabilă ce pot sta la baza extinderii rețelelor de alimentare cu apă potabilă; ↑ Existența rețelelor tehnico-edilitare care oferă posibilitatea de extindere; ↑ Existența și posibilitatea accesării unor programe cu finanțare europeană orientate spre creșterea randamentului și eficienței energetice; ↑ Existența Planului de Amenajare Teritorială Națională; ↑ Existența Master Planului Infrastructurii de Apă și de Canalizare la nivel de județ; ↑ Existența Asociațiilor de Dezvoltare Intracomunitară; ↑ Existența și posibilitatea accesării fondurilor europene destinate reabilitării condițiilor de mediu din zona rurală; 	<ul style="list-style-type: none"> ↓ Instabilitate legislativă, monetară și politică; ↓ Criză economico-financiară la nivel național și internațional; ↓ Surse financiare insuficiente pentru susținerea proiectelor de modernizare a infrastructurii; ↓ Lipsa investițiilor în infrastructura locală are efecte negative asupra atractivității zonei și a uzurii premature a autovehiculelor populației; ↓ Tendința de creștere a prețurilor resurselor energetice sub influența instabilității monedelor internaționale; ↓ Deteriorarea calității apei, în cazul în care evacuările de ape uzate și menajere se vor face necontrolat; ↓ Nivel scăzut de educare a populației cu privire la colectarea selectivă a deșeurilor, respectiv menținerea mentalității de indiferență față de protecția mediului; ↓ Insuficiența preocupării agenților economici privind refolosirea ambalajelor;

SERVICII PUBLICE

OPORTUNITĂȚI	AMENINȚĂRI
<ul style="list-style-type: none"> ↑ Disponibilitatea finanțărilor prin Administrația Fondului pentru Mediu; ↑ Receptivitatea populației la campaniile pentru promovarea colectării selective a deșeurilor; ↑ Angrenarea societății civile în activitatea de prevenire a infracțiunilor și existența unei legislații ferme în vederea descurajării infracționalității; ↑ Adoptarea unor măsuri de prevenire a poluării și/sau de reducere a impactului poluării asupra ecosistemelor; ↑ Programe de instruire în rândul personalului de specialitate; ↑ Existența și posibilitatea accesării, atât a fondurilor guvernamentale, cât și a fondurilor europene, destinate în mod special modernizării administrației publice; ↑ Îmbunătățirea managementului organizațional prin implementarea procedurilor Sistemului de Control Intern Managerial și a celor specifice managementului calității. 	<ul style="list-style-type: none"> ↓ Insuficiența resurselor alocate pentru exercitarea corespunzătoare a atribuțiilor de siguranță publică; ↓ Creșterea ratei infracționalității ca urmare a crizei economico-financiare mondiale; ↓ Creșterea numărului de persoane cu rezidență poate genera dificultăți în activitățile de evidență a populației; ↓ Fluctuația funcționarilor publici din cauza salariilor mici, personalul bine pregătit fiind tentat să caute locuri de muncă în sectorul privat; ↓ Schimbări legislative prea frecvente pentru a fi asimilate eficient; ↓ Teamă de risc, inerția unor funcționari publici, în special din funcțiile de conducere.

DIRECȚII STRATEGICE



DIRECȚIA STRATEGICĂ 1	
PRIORITATE	MĂSURI
<p style="text-align: center;">DEZVOLTARE ECHILIBRATĂ A INFRASTRUCTURII RUTIERE, A INFRASTRUCTURII TEHNICO- EDILITARE ȘI AMENAJAREA TERITORIULUI</p>	<p>1.1. Dezvoltarea infrastructurii rutiere</p> <p>1.1.1. Modernizarea și reabilitarea infrastructurii rutiere de interes local 1.1.2. Îmbunătățirea accesibilității teritoriale 1.1.3. Sporirea siguranței de circulație rutieră și pietonală pe drumurile publice 1.1.4. Modernizarea sistemului de transport public 1.1.5. Dezvoltarea infrastructurii de acces agricol 1.1.6. Îmbunătățirea accesibilității exploatațiilor agricole</p>
	<p>1.2. Dezvoltarea infrastructurii tehnico-edilitare</p> <p>1.2.1. Dezvoltarea sistemului de alimentare cu apă potabilă 1.2.2. Dezvoltarea sistemului de canalizare 1.2.3. Dezvoltarea sistemului de distribuție a gazelor naturale 1.2.4. Asigurarea unui standard de viață ridicat pentru locuitorii comunei prin armonizarea cu standardele europene în domeniul calității apei potabile, a tratării apelor uzate 1.2.5. Dezvoltarea și modernizarea rețelei de distribuție a energiei electrice 1.2.6. Adaptarea rețelei de iluminat la standarde europene 1.2.7. Creșterea gradului de confort și siguranță a populației, din punct de vedere al iluminatului public 1.2.8. Îmbunătățirea serviciilor de telecomunicații</p>

DIRECȚIA STRATEGICĂ 1		
	PRIORITATE	MĂSURI
DEZVOLTARE ECHILIBRATĂ A INFRASTRUCTURII RUTIERE, A INFRASTRUCTURII TEHNICO- EDILITARE ȘI AMENAJAREA TERITORIULUI	1.3. Amenajarea teritoriului	<p>1.3.1. Creșterea gradului de acoperire geografică și de înregistrare a proprietăților în sistemul integrat de cadastru și carte funciară</p> <p>1.3.2. Utilizarea rațională și echilibrată a resurselor din teritoriu și valorificarea potențialului natural, economic și uman</p> <p>1.3.3. Stabilirea modului de utilizare a terenurilor și a reglementărilor de realizare a construcțiilor</p> <p>1.3.4. Regularizare și îndiguire cursuri de apă</p> <p>1.3.5. Creșterea oportunităților de investiții în domeniile economice specifice localității</p>

DIRECȚIA STRATEGICĂ 2	
PRIORITATE	MĂSURI
<p>PROTEJAREA MEDIULUI ȘI OPTIMIZAREA UTILIZĂRII RESURSELOR REGENERABILE DE ENERGIE</p>	<p>2.1.1. Gestionarea eco-eficientă a consumului de energie prin valorificarea potențialului resurselor regenerabile de energie</p> <p>2.1.2. Reducerea emisiilor de gaze cu efect de seră</p> <p>2.1.3. Reducerea consumului de energie din instituțiile publice din localitate</p> <p>2.1.4. Creșterea gradului de independență energetică a clădirilor publice</p> <p>2.1.5. Modernizarea clădirilor publice cu destinație de unități de învățământ în vederea creșterii performanței energetice a acestora</p> <p>2.1.6. Reducerea efectelor consumului final de energie asupra mediului înconjurător</p> <p>2.1.7. Crearea unui climat adecvat desfășurării activității funcționarilor pe timp de vară/iarnă</p>
<p>2.1. Creșterea eficienței energetice în clădirile publice</p>	<p>2.2.1. Creșterea gradului de confort și siguranță a populației, din punct de vedere al iluminatului public</p> <p>2.2.2. Adaptarea rețelei de iluminat la standarde europene</p> <p>2.2.3. Dezvoltarea și modernizarea rețelei de distribuție a energiei electrice</p> <p>2.2.4. Gestionarea inteligentă a energiei în infrastructura de iluminat public</p>
<p>2.2. Creșterea eficienței energetice a sistemului de iluminat public</p>	

DIRECȚIA STRATEGICĂ 2	
PRIORITATE	MĂSURI
PROTEJAREA MEDIULUI ȘI OPTIMIZAREA UTILIZĂRII RESURSELOR REGENERABILE DE ENERGIE	<p>2.3. Îmbunătățirea managementului deșeurilor</p> <p>2.3.1. Dezvoltarea sistemelor de management integrat a deșeurilor și tranziția de la economia tradițională, liniară către o economie circulară (model de producție și consum care implică partajarea, reutilizarea, repararea, renovarea și reciclarea materialelor și produselor existente cât mai mult posibil)</p> <p>2.3.2. Îmbunătățirea calității și eficienței serviciului de salubritate prin decizii optime de planificare și implementare privind reducerea, reutilizarea, reciclarea și eliminarea deșeurilor menajere</p> <p>2.3.3. Îmbunătățirea eficienței serviciului de salubritate prin dotare corespunzătoare</p> <p>2.3.4. Eficientizarea controlului privind depozitarea deșeurilor netratate provenite din agricultură și din activitățile de creștere a animalelor</p> <p>2.3.5. Îmbunătățirea calității mediului</p>

		DIRECȚIA STRATEGICĂ 3	
		PRIORITATE	MĂSURI
ÎMBUNĂȚIREA CALITĂȚII VIEȚII	3.1. Îmbunătățirea serviciilor de învățământ și educație		3.1.1. Îmbunătățirea infrastructurii educaționale în vederea asigurării unui cadru propice de desfășurare a actului educațional în unitățile de învățământ de pe raza comunei 3.1.2. Asigurarea unui mediu benefic dezvoltării educaționale și personale a elevilor 3.1.3. Îmbunătățirea calității actului educațional 3.1.4. Asigurarea accesului la educație a populației aflate în situații de risc, implicit prevenirea abandonului școlar 3.1.5. Impulsionarea activității de studiu și cercetare la nivel local
	3.2. Îmbunătățirea serviciilor de sănătate și asistență socială		3.2.1. Dezvoltarea unui sistem de servicii medicale moderne, performante și accesibile tuturor categoriilor de persoane și îmbunătățirea stării de sănătate a cetățenilor prin creșterea accesului la servicii de sănătate preventive și curative 3.2.2. Dezvoltarea și eficientizarea unor servicii sociale proiectate și furnizate adecvat, adaptate nevoilor tuturor categoriilor de grupuri vulnerabile
	3.3. Dezvoltarea facilităților de agrement și petrecere a timpului liber		3.3.1. Îmbunătățirea managementului local în sectorul sportiv și susținerea activităților sportive 3.3.2. Modernizarea infrastructurii sportive 3.3.3. Diversificarea activităților sportive și competiționale 3.3.4. Îmbunătățirea managementului local în sectorul de agrement prin susținerea activităților specifice 3.3.5. Modernizarea infrastructurii de agrement 3.3.6. Diversificarea activităților recreative și de divertisment 3.3.7. Înființarea și dotarea locurilor de joacă pentru copii

		DIRECȚIA STRATEGICĂ 4	
		PRIORITATE	MĂSURI
DEZVOLTAREA SECTORULUI ECONOMIC	4.1. Creșterea ocupării forței de muncă și dezvoltarea resurselor umane	4.1.1. Crearea unei legături între comunitatea locală și AJOFM, Primărie și ISJ în vederea analizării situației și elaborării unor strategii comune și eficiente 4.1.2. Extinderea funcției educative a societății la un ansamblu de instituții formative (școală, mass-media, familie, instituții, societăți comerciale, ONG) 4.1.3. Realizarea de parteneriate între unitățile de învățământ de pe raza comunei și agenții economici 4.1.4. Sporirea participării tinerilor la viață economică prin proiecte pilot în afaceri și experimentarea unor centre pentru dezvoltarea și folosirea eficientă a resurselor umane 4.1.5. Stimularea formării profesionale continue prin implementarea unor programe de consiliere, orientare și reorientare a carierei pentru tineri și adulți	
	4.2. Crearea unui mediu de afaceri stimulat și competitiv	4.2.1. Crearea unui mediu de afaceri menit a atrage investiții private importante din țară și străinătate 4.2.2. Creșterea numărului de agenți economici în comună, sprijinirea dezvoltării acestora și diversificarea activităților economice 4.2.3. Îmbunătățirea colaborării între agenții economici 4.2.4. Îmbunătățirea colaborării dintre agenții economici și autoritățile publice 4.2.5. Creșterea gradului de informare a agenților economici în privința accesării fondurilor europene	

		DIRECȚIA STRATEGICĂ 5	
		PRIORITATE	MĂSURI
DEZVOLTAREA CAPACITĂȚII ADMINISTRATIVE	5.1. Îmbunătățirea serviciilor administrației publice locale	5.1.1. Îmbunătățirea coeziunii dintre administrația publică locală și alți factori interesați prin dezvoltarea capacității de planificare strategică și prin organizarea periodică de consultări publice ale societății civile privind proiectele de dezvoltare ale comunei 5.1.2. Fluidizarea comunicării administrației publice locale cu administrația publică județeană și centrală 5.1.3. Îmbunătățirea calității și diversificarea serviciilor din cadrul primăriei prin digitalizare și dotare cu softuri și echipamente performante și nu numai 5.1.4. Îmbunătățirea serviciilor publice 5.1.5. Dotarea primăriei cu utilaje pentru întreținerea domeniului public 5.1.6. Creșterea transparenței decizionale a administrației publice locale	
	5.2. Îmbunătățirea serviciilor pentru situații de urgență	5.2.1. Îmbunătățirea gradului de operativitate și intervenție în situații de urgență și dotarea corespunzătoare a serviciului voluntar pentru situații de urgență 5.2.2. Asigurare în zona de competență, în mod unitar și profesionist, a apărării vieții și sănătății populației în caz de calamitate 5.2.3. Achiziționarea de echipamente pe tipuri de riscuri (inundații etc.)	



PORTOFOLIU DE PROIECTE



Fișă proiect nr. 1. Modernizare infrastructură rutieră în Comuna Dor Mărunt

Scop

Îmbunătățirea condițiilor de trafic rutier și asigurarea unei circulații rutiere fluente, în condiții de confort și siguranță în Comuna Dor Mărunt.

Obiective specifice

- ✎ Modernizarea infrastructurii rutiere din Comuna Dor Mărunt în conformitate cu standardele europene;
- ✎ Sporirea siguranței circulației pe drumurile publice;
- ✎ Diminuarea riscurilor de producere a eventualelor accidente rutiere;
- ✎ Facilitarea accesului tuturor locuitorilor din Comuna Dor Mărunt la infrastructura rutieră;
- ✎ Îmbunătățirea aspectului comunei;
- ✎ Dezvoltarea durabilă a comunei.

Potențiale surse de finanțare

- ✎ Surse proprii (buget local);
- ✎ Surse externe (fonduri guvernamentale, fonduri europene, credite etc.).

Activități principale

- ✎ Identificarea surselor de finanțare și analizarea posibilității accesării sursei de finanțare din punct de vedere al nevoilor existente la momentul respectiv și al soluțiilor ce pot fi implementate;
- ✎ Managementul de proiect pentru investiție în funcție de etapa de implementare a proiectului;

✎ Întocmirea și elaborarea documentațiilor tehnice cu respectarea etapelor de elaborare și conținutului-cadru al documentațiilor tehnico-economice aferente obiectivelor/proiectelor de investiții finanțate din fonduri publice (ex. studiu de fezabilitate, documentație de obținere a avizelor, documentație pentru autorizarea/desființarea lucrărilor de construire, autorizație de construire, proiect tehnic de execuție etc.);

- ✎ Realizarea procedurilor de achiziție publică cu respectarea legislației în vigoare pentru achiziția de servicii/execuția lucrării propriu-zisă, în funcție de etapele premergătoare obiectivului de investiție;
- ✎ Realizarea obiectivului de investiție propus prin proiect;
- ✎ Recepția la terminarea lucrării, respectiv la expirarea termenului de garanție;
- ✎ Monitorizarea post execuție.

Beneficiari

Populația Comunei Dor Mărunt
 Agenții economici din Comuna Dor Mărunt
 Participanții la traficul rutier care tranzitează
 Comuna Dor Mărunt
 Potențialii investitori

Perioadă de implementare

2021 - 2027

Fișă proiect nr. 2. Modernizare infrastructură rutieră agricolă în Comuna Dor Mărunt

Scop

Îmbunătățirea condițiilor de trafic rutier și asigurarea unei circulații rutiere fluente, în condiții de confort și siguranță.

Obiective specifice

- ✎ Îmbunătățirea infrastructurii rutiere locale prin modernizarea drumurilor de exploatare agricolă;
- ✎ Îmbunătățirea accesibilității exploatarelor agricole;
- ✎ Îmbunătățirea performanței economice a fermelor, precum și facilitarea restructurării și modernizării fermelor;
- ✎ Asigurarea accesului locuitorilor și consumatorilor economici la infrastructura de bază;
- ✎ Sporirea siguranței circulației pe drumurile publice;
- ✎ Dezvoltarea durabilă a comunei.

Potențiale surse de finanțare

- ✎ Surse proprii (buget local);
- ✎ Surse externe (fonduri guvernamentale, fonduri europene, credite etc.).

Activități principale

✎ Identificarea surselor de finanțare și analizarea posibilității accesării sursei de finanțare din punct de vedere al nevoilor existente la momentul respectiv și al soluțiilor ce pot fi implementate;

✎ Managementul de proiect pentru investiție în funcție de etapa de implementare a proiectului;

✎ Întocmirea și elaborarea documentațiilor tehnice cu respectarea etapelor de elaborare și conținutului-cadru al documentațiilor tehnico-economice aferente obiectivelor/proiectelor de investiții finanțate din fonduri publice (ex. studiu de fezabilitate, documentație de obținere a avizelor, documentație pentru autorizarea/desființarea lucrărilor de construire, autorizație de construire, proiect tehnic de execuție etc.);

✎ Realizarea procedurilor de achiziție publică cu respectarea legislației în vigoare pentru achiziția de servicii/execuția lucrării propriu-zisă, în funcție de etapele premergătoare obiectivului de investiție;

✎ Realizarea obiectivului de investiție propus prin proiect;

✎ Recepția la terminarea lucrării, respectiv la expirarea termenului de garanție;

✎ Monitorizarea post execuție.

Beneficiari

Populația Comunei Dor Mărunt
Agenții economici din Comuna Dor Mărunt
Potențialii investitori

Perioadă de implementare

2021 - 2027

Fișă proiect nr. 3. Extindere sistem de alimentare cu apă în Comuna Dor Mărunt

Scop

Dezvoltarea infrastructurii utilitare din Comuna Dor Mărunt.

Obiective specifice

- ✎ Îmbunătățirea condițiilor de viață ale populației din Comuna Dor Mărunt;
- ✎ Facilitarea accesului tuturor locuitorilor din Comuna Dor Mărunt la infrastructura de bază și asigurarea condițiilor la standarde europene;
- ✎ Facilitarea accesului consumatorilor economici la utilitățile de bază;
- ✎ Atragerea de noi investitori și crearea de noi locuri de muncă la nivelul Comunei Dor Mărunt;
- ✎ Dezvoltarea durabilă a comunei.

Potențiale surse de finanțare

- ✎ Surse proprii (buget local);
- ✎ Surse externe (fonduri guvernamentale, fonduri europene, credite etc.).

Activități principale

- ✎ Identificarea surselor de finanțare și analizarea posibilității accesării sursei de finanțare din punct de vedere al nevoilor existente la momentul respectiv și al soluțiilor ce pot fi implementate;
- ✎ Managementul de proiect pentru investiție în funcție de etapa de implementare a proiectului;
- ✎ Întocmirea și elaborarea documentațiilor tehnice cu respectarea etapelor de elaborare și

conținutului-cadru al documentațiilor tehnico-economice aferente obiectivelor/proiectelor de investiții finanțate din fonduri publice (ex. studiu de fezabilitate, documentație de obținere a avizelor, documentație pentru autorizarea/desființarea lucrărilor de construire, autorizație de construire, proiect tehnic de execuție etc.);

- ✎ Realizarea procedurilor de achiziție publică cu respectarea legislației în vigoare pentru achiziția de servicii/execuția lucrării propriu-zisă, în funcție de etapele premergătoare obiectivului de investiție;
- ✎ Realizarea obiectivului de investiție propus prin proiect;
- ✎ Recepția la terminarea lucrării, respectiv la expirarea termenului de garanție;
- ✎ Monitorizarea post execuție.

Beneficiari

Populația Comunei Dor Mărunt
Agenții economici din Comuna Dor Mărunt
Potențialii investitori
Instituțiile publice

Perioadă de implementare

2021 - 2027

Fișă proiect nr. 4. Extindere sistem de canalizare în Comuna Dor Mărunt

Scop

Dezvoltarea infrastructurii utilitare din Comuna Dor Mărunt.

Obiective specifice

- ✎ Îmbunătățirea condițiilor de viață ale populației din Comuna Dor Mărunt;
- ✎ Facilitarea accesului tuturor locuitorilor din Comuna Dor Mărunt la infrastructura de bază și asigurarea condițiilor la standarde europene;
- ✎ Facilitarea accesului consumatorilor economici la utilitățile de bază;
- ✎ Atragerea de noi investitori și crearea de noi locuri de muncă la nivelul Comunei Dor Mărunt;
- ✎ Dezvoltarea durabilă a comunei.

Surse de finanțare

- ✎ Surse proprii (buget local);
- ✎ Surse externe (fonduri guvernamentale, fonduri europene, credite etc.).

Activități principale

- ✎ Identificarea surselor de finanțare și analizarea posibilității accesării sursei de finanțare din punct de vedere al nevoilor existente la momentul respectiv și al soluțiilor ce pot fi implementate;
- ✎ Managementul de proiect pentru investiție în funcție de etapa de implementare a proiectului;
- ✎ Întocmirea și elaborarea documentațiilor tehnice cu respectarea etapelor de elaborare și

conținutului-cadru al documentațiilor tehnico-economice aferente obiectivelor/proiectelor de investiții finanțate din fonduri publice (ex. studiu de fezabilitate, documentație de obținere a avizelor, documentație pentru autorizarea/desființarea lucrărilor de construire, autorizație de construire, proiect tehnic de execuție etc.);

- ✎ Realizarea procedurilor de achiziție publică cu respectarea legislației în vigoare pentru achiziția de servicii/execuția lucrării propriu-zisă, în funcție de etapele premergătoare obiectivului de investiție;
- ✎ Realizarea obiectivului de investiție propus prin proiect;
- ✎ Recepția la terminarea lucrării, respectiv la expirarea termenului de garanție;
- ✎ Monitorizarea post execuție.

Beneficiari

Populația Comunei Dor Mărunt
 Agenții economici din Comuna Dor Mărunt
 Potențialii investitori
 Instituțiile publice

Perioadă de implementare

2021 - 2027

Fișă proiect nr. 5. Extindere rețea de distribuție gaze în Comuna Dor Mărunt, Sat Ogoru, Județul Călărași

Scop

Dezvoltarea infrastructurii utilitare din Satul Ogoru, Comuna Dor Mărunt.

Obiective specifice

- ✎ Extinderea sistemului de distribuție a gazelor naturale din Comuna Dor Mărunt;
- ✎ Realizarea unor noi stații de reglare, măsurare, predare;
- ✎ Îmbunătățirea flexibilității rețelelor de gaze prin utilizarea tehnologiilor IT, respectiv sisteme SCADA (Supervisory Control And Data Acquisition) de monitorizare a sistemului de gaz;
- ✎ Atragerea de noi investitori și crearea de noi locuri de muncă la nivelul Comunei Dor Mărunt;
- ✎ Dezvoltarea durabilă a comunei.

Surse de finanțare

- ✎ Surse proprii (buget local);
- ✎ Surse externe (fonduri guvernamentale, fonduri europene, credite etc.).

Activități principale

- ✎ Identificarea surselor de finanțare și analizarea posibilității accesării sursei de finanțare din punct de vedere al nevoilor existente la momentul respectiv și al soluțiilor ce pot fi implementate;
- ✎ Managementul de proiect pentru investiție în funcție de etapa de implementare a proiectului;

✎ Întocmirea și elaborarea documentațiilor tehnice cu respectarea etapelor de elaborare și conținutului-cadru al documentațiilor tehnico-economice aferente obiectivelor/proiectelor de investiții finanțate din fonduri publice (ex. studiu de fezabilitate, documentație de obținere a avizelor, documentație pentru autorizarea/desființarea lucrărilor de construire, autorizație de construire, proiect tehnic de execuție etc.);

- ✎ Realizarea procedurilor de achiziție publică cu respectarea legislației în vigoare pentru achiziția de servicii/execuția lucrării propriu-zisă, în funcție de etapele premergătoare obiectivului de investiție;
- ✎ Realizarea obiectivului de investiție propus prin proiect;
- ✎ Recepția la terminarea lucrării, respectiv la expirarea termenului de garanție;
- ✎ Monitorizarea post execuție.

Beneficiari

Populația Comunei Dor Mărunt
 Agenții economici din Comuna Dor Mărunt
 Potențialii investitori
 Instituțiile publice

Perioadă de implementare

2021 - 2027

Fișă proiect nr. 6. Extindere rețea de distribuție gaze Comuna Dor Mărunt, Sat Dâlga, Județul Călărași

Scop

Dezvoltarea infrastructurii utilitare din Satul Dâlga, Comuna Dor Mărunt.

Obiective specifice

- ✎ Extinderea sistemului de distribuție a gazelor naturale din Comuna Dor Mărunt;
- ✎ Realizarea unor noi stații de reglare, măsurare, predare;
- ✎ Îmbunătățirea flexibilității rețelelor de gaze prin utilizarea tehnologiilor IT, respectiv sisteme SCADA (Supervisory Control And Data Acquisition) de monitorizare a sistemului de gaz;
- ✎ Atragerea de noi investitori și crearea de noi locuri de muncă la nivelul Comunei Dor Mărunt;
- ✎ Dezvoltarea durabilă a comunei.

Surse de finanțare

- ✎ Surse proprii (buget local);
- ✎ Surse externe (fonduri guvernamentale, fonduri europene, credite etc.).

Activități principale

- ✎ Identificarea surselor de finanțare și analizarea posibilității accesării sursei de finanțare din punct de vedere al nevoilor existente la momentul respectiv și al soluțiilor ce pot fi implementate;
- ✎ Managementul de proiect pentru investiție în funcție de etapa de implementare a proiectului;

- ✎ Întocmirea și elaborarea documentațiilor tehnice cu respectarea etapelor de elaborare și conținutului-cadru al documentațiilor tehnico-economice aferente obiectivelor/proiectelor de investiții finanțate din fonduri publice (ex. studiu de fezabilitate, documentație de obținere a avizelor, documentație pentru autorizarea/desființarea lucrărilor de construire, autorizație de construire, proiect tehnic de execuție etc.);

- ✎ Realizarea procedurilor de achiziție publică cu respectarea legislației în vigoare pentru achiziția de servicii/execuția lucrării propriu-zisă, în funcție de etapele premergătoare obiectivului de investiție;

- ✎ Realizarea obiectivului de investiție propus prin proiect;

- ✎ Recepția la terminarea lucrării, respectiv la expirarea termenului de garanție;

- ✎ Monitorizarea post execuție.

Beneficiari

Populația Comunei Dor Mărunt
Agenții economici din Comuna Dor Mărunt
Potențialii investitori
Instituțiile publice

Perioadă de implementare

2021 - 2027

Fișă proiect nr. 7. Sistem video de monitorizare a principalelor căi de comunicație rutieră din satele Dor Mărunt, Dâlga, Înfrățirea, Pelinu și Ogoru

Scop

Creșterea gradului de siguranță a populației din Comuna Dor Mărunt.

Obiective specifice

- 🔗 Îmbunătățirea climatului de ordine publică din Comuna Dor Mărunt;
- 🔗 Îmbunătățirea siguranței localnicilor din Comuna Dor Mărunt;
- 🔗 Prevenirea infracțiunilor în Comuna Dor Mărunt.

Potențiale surse de finanțare

- 🔗 Surse proprii (buget local);
- 🔗 Surse externe (fonduri guvernamentale, fonduri europene, credite etc.).

Activități principale

- 🔗 Identificarea surselor de finanțare și analizarea posibilității accesării sursei de finanțare din punct de vedere al nevoilor existente la momentul respectiv și al soluțiilor ce pot fi implementate;
- 🔗 Managementul de proiect pentru investiție în funcție de etapa de implementare a proiectului;
- 🔗 Întocmirea și elaborarea documentațiilor tehnice cu respectarea etapelor de elaborare și conținutului-cadru al documentațiilor tehnico-economice aferente obiectivelor/proiectelor de investiții finanțate din fonduri publice (ex. studiu de

fezabilitate, documentație de obținere a avizelor, documentație pentru autorizarea/desființarea lucrărilor de construire, autorizație de construire, proiect tehnic de execuție etc.);

- 🔗 Realizarea procedurilor de achiziție publică cu respectarea legislației în vigoare pentru achiziția de servicii/execuția lucrării propriu-zisă, în funcție de etapele premergătoare obiectivului de investiție;
- 🔗 Realizarea obiectivului de investiție propus prin proiect;
- 🔗 Recepția la terminarea lucrării, respectiv la expirarea termenului de garanție;
- 🔗 Monitorizarea post execuție.

Beneficiari

Populația Comunei Dor Mărunt
 Agenții economici din Comuna Dor Mărunt
 Participanții la traficul rutier care tranzitează
 Comuna Dor Mărunt
 Potențialii investitori

Perioadă de implementare

2021 - 2027

Fișă proiect nr. 8. Reabilitare, modernizare, dotare și extindere sediu Primărie Comuna Dor Mărunt

Scop

Obținerea unei dezvoltări teritoriale echilibrate a economiilor și comunităților rurale.

Obiective specifice

🔗 Atingerea standardelor europene și creșterea eficacității și eficienței Primăriei Comunei Dor Mărunt, prin desfășurarea activității în condiții mai bune;

🔗 Crearea de condiții moderne pentru funcționarii publici și pentru cetățenii care apelează la serviciile oferite de către Primăria Comunei Dor Mărunt;

🔗 Îmbunătățirea infrastructurii administrației publice locale prin crearea de spații suplimentare și prin optimizarea circuitelor în relația cu publicul;

🔗 Regenerarea mediului rural și a valorilor acestuia prin asigurarea de condiții de recreere;

🔗 Îmbunătățirea aspectului comunei.

Potențiale surse de finanțare

🔗 Surse proprii (buget local);

🔗 Surse externe (fonduri guvernamentale, fonduri europene, credite etc.).

Activități principale

🔗 Identificarea surselor de finanțare și analizarea posibilității accesării sursei de finanțare din punct de vedere al nevoilor existente la

momentul respectiv și al soluțiilor ce pot fi implementate;

🔗 Managementul de proiect pentru investiție în funcție de etapa de implementare a proiectului;

🔗 Întocmirea și elaborarea documentațiilor tehnice cu respectarea etapelor de elaborare și conținutului-cadru al documentațiilor tehnico-economice aferente obiectivelor/proiectelor de investiții finanțate din fonduri publice (ex. studiu de fezabilitate, documentație de obținere a avizelor, documentație pentru autorizarea/desființarea lucrărilor de construire, autorizație de construire, proiect tehnic de execuție etc.);

🔗 Realizarea procedurilor de achiziție publică cu respectarea legislației în vigoare pentru achiziția de servicii/execuția lucrării propriu-zisă, în funcție de etapele premergătoare obiectivului de investiție;

🔗 Realizarea obiectivului de investiție propus prin proiect;

🔗 Recepția la terminarea lucrării, respectiv la expirarea termenului de garanție;

🔗 Monitorizarea post execuție.

Beneficiari

Populația Comunei Dor Mărunt
Agenții economici din Comuna Dor Mărunt
Angajații Primăriei Dor Mărunt

Periodă de implementare

2021 - 2027

Fișă proiect nr. 9. Reabilitarea, modernizarea, extinderea și dotarea Școlii Gimnaziale nr.1 Dor Mărunt Sat, Comuna Dor Mărunt, Județul Călărași

Scop

Îmbunătățirea infrastructurii actuale a sistemului de învățământ de pe raza Comunei Dor Mărunt.

Obiective specifice

- ✎ Crearea de condiții moderne pentru preșcolarii din Comuna Dor Mărunt;
- ✎ Îmbunătățirea condițiilor de învățământ de la nivel local;
- ✎ Creșterea calității serviciilor educaționale din comună;
- ✎ Stoparea migrației copiilor din mediul rural;
- ✎ Prevenirea abandonului și eșecului școlar și creșterea motivației de învățare;
- ✎ Creșterea gradului de accesibilitate al familiilor care doresc alternative mai bune pentru îngrijirea și educarea copiilor;
- ✎ Dezvoltarea socio-economică a comunei.

Potențiale surse de finanțare

- ✎ Surse proprii (buget local);
- ✎ Surse externe (fonduri guvernamentale, fonduri europene, credite etc.).

Activități principale

- ✎ Identificarea surselor de finanțare și analizarea posibilității accesării sursei de finanțare din punct de vedere al nevoilor existente la momentul respectiv și al soluțiilor ce pot fi implementate;

- ✎ Managementul de proiect pentru investiție în funcție de etapa de implementare a proiectului;
- ✎ Întocmirea și elaborarea documentațiilor tehnice cu respectarea etapelor de elaborare și conținutului-cadru al documentațiilor tehnico-economice aferente obiectivelor/proiectelor de investiții finanțate din fonduri publice (ex. studiu de fezabilitate, documentație de obținere a avizelor, documentație pentru autorizarea/desființarea lucrărilor de construire, autorizație de construire, proiect tehnic de execuție etc.);
- ✎ Realizarea procedurilor de achiziție publică cu respectarea legislației în vigoare pentru achiziția de servicii/execuția lucrării propriu-zisă, în funcție de etapele premergătoare obiectivului de investiție;
- ✎ Realizarea obiectivului de investiție propus prin proiect;
- ✎ Recepția la terminarea lucrării, respectiv la expirarea termenului de garanție;
- ✎ Monitorizarea post execuție.

Beneficiari

Populația Comunei Dor Mărunt
Actualii și viitorii școlari din Comuna Dor Mărunt

Perioadă de implementare

2021 - 2027

Fișă proiect nr. 10. Înființare parc „Regele Carol I”

Scop

Modernizarea infrastructurii comunitare și diversificarea modalităților de petrecere a timpului liber în Comuna Dor Mărunt.

Obiective specifice

- ✎ Diversificarea activităților recreative în rândul copiilor și tinerilor din Comuna Dor Mărunt;
- ✎ Facilitarea socializării dintre locuitorii Comunei Dor Mărunt;
- ✎ Punerea în evidență a potențialului natural al zonei;
- ✎ Regenerarea mediului rural și a valorilor acestuia prin asigurarea de condiții de recreere;
- ✎ Îmbunătățirea aspectului Comunei Dor Mărunt;
- ✎ Dezvoltarea socio-economică a comunei.

Potențiale surse de finanțare

- ✎ Surse proprii (buget local);
- ✎ Surse externe (fonduri guvernamentale, fonduri europene, credite etc.).

Activități principale

- ✎ Identificarea surselor de finanțare și analizarea posibilității accesării sursei de finanțare din punct de vedere al nevoilor existente la momentul respectiv și al soluțiilor ce pot fi implementate;
- ✎ Managementul de proiect pentru investiție în funcție de etapa de implementare a proiectului;

✎ Întocmirea și elaborarea documentațiilor tehnice cu respectarea etapelor de elaborare și conținutului-cadru al documentațiilor tehnico-economice aferente obiectivelor/proiectelor de investiții finanțate din fonduri publice (ex. studiu de fezabilitate, documentație de obținere a avizelor, documentație pentru autorizarea/desființarea lucrărilor de construire, autorizație de construire, proiect tehnic de execuție etc.);

- ✎ Realizarea procedurilor de achiziție publică cu respectarea legislației în vigoare pentru achiziția de servicii/execuția lucrării propriu-zisă, în funcție de etapele premergătoare obiectivului de investiție;
- ✎ Realizarea obiectivului de investiție propus prin proiect;
- ✎ Recepția la terminarea lucrării, respectiv la expirarea termenului de garanție;
- ✎ Monitorizarea post execuție.

Beneficiari

Populația Comunei Dor Mărunt,
în special copiii și tinerii

Perioadă de implementare

2021 - 2027

Fișă proiect nr. 11. Extindere parc „Valea Gerului”

Scop

Modernizarea infrastructurii comunitare și diversificarea modalităților de petrecere a timpului liber în Comuna Dor Mărunt.

Obiective specifice

- ✎ Diversificarea activităților recreative în rândul copiilor și tinerilor din Comuna Dor Mărunt;
- ✎ Facilitarea socializării dintre locuitorii Comunei Dor Mărunt;
- ✎ Punerea în evidență a potențialului natural al zonei;
- ✎ Regenerarea mediului rural și a valorilor acestuia prin asigurarea de condiții de recreere;
- ✎ Îmbunătățirea aspectului Comunei Dor Mărunt;
- ✎ Dezvoltarea socio-economică a comunei.

Potențiale surse de finanțare

- ✎ Surse proprii (buget local);
- ✎ Surse externe (fonduri guvernamentale, fonduri europene, credite etc.).

Activități principale

- ✎ Identificarea surselor de finanțare și analizarea posibilității accesării sursei de finanțare din punct de vedere al nevoilor existente la momentul respectiv și al soluțiilor ce pot fi implementate;
- ✎ Managementul de proiect pentru investiție în funcție de etapa de implementare a proiectului;

✎ Întocmirea și elaborarea documentațiilor tehnice cu respectarea etapelor de elaborare și conținutului-cadru al documentațiilor tehnico-economice aferente obiectivelor/proiectelor de investiții finanțate din fonduri publice (ex. studiu de fezabilitate, documentație de obținere a avizelor, documentație pentru autorizarea/desființarea lucrărilor de construire, autorizație de construire, proiect tehnic de execuție etc.);

- ✎ Realizarea procedurilor de achiziție publică cu respectarea legislației în vigoare pentru achiziția de servicii/execuția lucrării propriu-zisă, în funcție de etapele premergătoare obiectivului de investiție;
- ✎ Realizarea obiectivului de investiție propus prin proiect;
- ✎ Recepția la terminarea lucrării, respectiv la expirarea termenului de garanție;
- ✎ Monitorizarea post execuție.

Beneficiari

Populația Comunei Dor Mărunt,
în special copiii și tinerii

Perioadă de implementare

2021 - 2027

Fișă proiect nr. 12. Amenajare locuri de joacă pentru copii în Comuna Dor Mărunt

Scop

Modernizarea infrastructurii comunitare și diversificarea modalităților de petrecere a timpului liber în Comuna Dor Mărunt.

Obiective specifice

- ✎ Diversificarea activităților recreative în rândul copiilor și tinerilor din Comuna Dor Mărunt;
- ✎ Facilitarea socializării dintre locuitorii Comunei Dor Mărunt;
- ✎ Punerea în evidență a potențialului natural al zonei;
- ✎ Regenerarea mediului rural și a valorilor acestuia prin asigurarea de condiții de recreere;
- ✎ Îmbunătățirea aspectului Comunei Dor Mărunt;
- ✎ Dezvoltarea socio-economică a comunei.

Potențiale surse de finanțare

- ✎ Surse proprii (buget local);
- ✎ Surse externe (fonduri guvernamentale, fonduri europene, credite etc.).

Activități principale

- ✎ Identificarea surselor de finanțare și analizarea posibilității accesării sursei de finanțare din punct de vedere al nevoilor existente la momentul respectiv și al soluțiilor ce pot fi implementate;
- ✎ Managementul de proiect pentru investiție în funcție de etapa de implementare a proiectului;

✎ Întocmirea și elaborarea documentațiilor tehnice cu respectarea etapelor de elaborare și conținutului-cadru al documentațiilor tehnico-economice aferente obiectivelor/proiectelor de investiții finanțate din fonduri publice (ex. studiu de fezabilitate, documentație de obținere a avizelor, documentație pentru autorizarea/desființarea lucrărilor de construire, autorizație de construire, proiect tehnic de execuție etc.);

- ✎ Realizarea procedurilor de achiziție publică cu respectarea legislației în vigoare pentru achiziția de servicii/execuția lucrării propriu-zisă, în funcție de etapele premergătoare obiectivului de investiție;
- ✎ Realizarea obiectivului de investiție propus prin proiect;
- ✎ Recepția la terminarea lucrării, respectiv la expirarea termenului de garanție;
- ✎ Monitorizarea post execuție.

Beneficiari

Populația Comunei Dor Mărunt,
în special copiii și tinerii

Perioadă de implementare

2021 - 2027

Fișă proiect nr. 13. Centru de zi pentru copii în Comuna Dor Mărunt

Scop

Îmbunătățirea serviciilor sociale în Comuna Dor Mărunt.

Obiective specifice

- ✎ Prevenirea abandonului prin creșterea calității vieții copiilor aflați în dificultate;
- ✎ Reducerea riscului de excluziune socială pentru copiii din familii marginalizate social și stimularea dezvoltării personalității acestora;
- ✎ Asigurarea serviciilor de educație, integrare socială, recreere, socializare, consiliere, orientare școlară și profesională pentru prevenirea fenomenului discriminatoriu la care sunt supuși copiii aflați în dificultate;
- ✎ Dezvoltarea socio-economică a comunei.

Potențiale surse de finanțare

- ✎ Surse proprii (buget local);
- ✎ Surse externe (fonduri guvernamentale, fonduri europene, credite etc.).

Activități principale

- ✎ Identificarea surselor de finanțare și analizarea posibilității accesării sursei de finanțare din punct de vedere al nevoilor existente la momentul respectiv și al soluțiilor ce pot fi implementate;
- ✎ Managementul de proiect pentru investiție în funcție de etapa de implementare a proiectului;

- ✎ Întocmirea și elaborarea documentațiilor tehnice cu respectarea etapelor de elaborare și conținutului-cadru al documentațiilor tehnico-economice aferente obiectivelor/proiectelor de investiții finanțate din fonduri publice (ex. studiu de fezabilitate, documentație de obținere a avizelor, documentație pentru autorizarea/desființarea lucrărilor de construire, autorizație de construire, proiect tehnic de execuție etc.);

- ✎ Realizarea procedurilor de achiziție publică cu respectarea legislației în vigoare pentru achiziția de servicii/execuția lucrării propriu-zisă, în funcție de etapele premergătoare obiectivului de investiție;

- ✎ Realizarea obiectivului de investiție propus prin proiect;

- ✎ Recepția la terminarea lucrării, respectiv la expirarea termenului de garanție;

- ✎ Monitorizarea post execuție.

Beneficiari

Populația Comunei Dor Mărunt,
în special copiii

Perioadă de implementare

2021 - 2027

Fișă proiect nr. 14. Eficientizare energetică clădire sedii dispensar, grădiniță și bibliotecă**Scop**

Reabilitare în vederea creșterii eficienței energetice a clădirilor dispensar, grădiniță și bibliotecă.

Obiective specifice

- ✎ Reducerea consumului de energie în clădirile dispensarului, grădiniței și bibliotecii;
- ✎ Utilizarea surselor regenerabile de energie, pentru asigurarea necesarului de energie;
- ✎ Crearea unui climat adecvat desfășurării activității pe timp de vară/iarnă;
- ✎ Tranziția de la o economie tradițională la o economie circulară.

Potențiale surse de finanțare

- ✎ Surse proprii (buget local);
- ✎ Surse externe (fonduri guvernamentale, fonduri europene, credite etc.).

Activități principale

- ✎ Identificarea surselor de finanțare și analizarea posibilității accesării sursei de finanțare din punct de vedere al nevoilor existente la momentul respectiv și al soluțiilor ce pot fi implementate;
- ✎ Managementul de proiect pentru investiție în funcție de etapa de implementare a proiectului;
- ✎ Întocmirea și elaborarea documentațiilor tehnice cu respectarea etapelor de elaborare și conținutului-cadru al documentațiilor tehnico-economice aferente obiectivelor/proiectelor de

investiții finanțate din fonduri publice (ex. studiu de fezabilitate, documentație de obținere a avizelor, documentație pentru autorizarea/desființarea lucrărilor de construire, autorizație de construire, proiect tehnic de execuție etc.);

- ✎ Realizarea procedurilor de achiziție publică cu respectarea legislației în vigoare pentru achiziția de servicii/execuția lucrării propriu-zisă, în funcție de etapele premergătoare obiectivului de investiție;
- ✎ Realizarea obiectivului de investiție propus prin proiect;
- ✎ Recepția la terminarea lucrării, respectiv la expirarea termenului de garanție;
- ✎ Monitorizarea post execuție.

Beneficiari

Populația Comunei Dor Mărunt
Preșcolarii din Comuna Dor Mărunt

Perioadă de implementare

2021 - 2027

Fișă proiect nr. 15. Eficientizare clădiri Școala Gimnazială nr.1 Dâlga-Gară

Scop

Reabilitare în vederea creșterii eficienței energetice a clădirilor ce aparțin Școlii Gimnaziale nr.1 Dâlga-Gară din Comuna Dor Mărunt.

Obiective specifice

✎ Reducerea consumului de energie în corpurile de clădire ce aparțin Școlii Gimnaziale nr.1 Dâlga-Gară;

✎ Modernizarea Școlii Gimnaziale nr.1 Dâlga-Gară;

✎ Utilizarea surselor regenerabile de energie, pentru asigurarea necesarului de energie în cadrul Școlii Gimnaziale nr.1 Dâlga-Gară;

✎ Crearea unui climat adecvat desfășurării activității pe timp de vară/iarnă;

✎ Tranziția de la o economie tradițională la o economie circulară.

Potențiale surse de finanțare

✎ Surse proprii (buget local);

✎ Surse externe (fonduri guvernamentale, fonduri europene, credite etc.).

Activități principale

✎ Identificarea surselor de finanțare și analizarea posibilității accesării sursei de finanțare din punct de vedere al nevoilor existente la momentul respectiv și al soluțiilor ce pot fi implementate;

✎ Managementul de proiect pentru investiție în funcție de etapa de implementare a proiectului;

✎ Întocmirea și elaborarea documentațiilor tehnice cu respectarea etapelor de elaborare și conținutului-cadru al documentațiilor tehnico-economice aferente obiectivelor/proiectelor de investiții finanțate din fonduri publice (ex. studiu de fezabilitate, documentație de obținere a avizelor, documentație pentru autorizarea/desființarea lucrărilor de construire, autorizație de construire, proiect tehnic de execuție etc.);

✎ Realizarea procedurilor de achiziție publică cu respectarea legislației în vigoare pentru achiziția de servicii/execuția lucrării propriu-zisă, în funcție de etapele premergătoare obiectivului de investiție;

✎ Realizarea obiectivului de investiție propus prin proiect;

✎ Recepția la terminarea lucrării, respectiv la expirarea termenului de garanție;

✎ Monitorizarea post execuție.

Beneficiari

Elevii Școlii Gimnaziale nr.1 Dâlga-Gară
Angajații Școlii Gimnaziale nr.1 Dâlga-Gară
Populația Comunei Dor Mărunt

Perioadă de implementare

2021 - 2027

Fișă proiect nr. 16. Dotare Școala Gimnazială nr. 1 Dâlga-Gară**Scop**

Îmbunătățirea infrastructurii actuale a sistemului de învățământ de pe raza Comunei Dor Mărunt.

Obiective specifice

- ✎ Crearea de condiții moderne pentru preșcolarii din Comuna Dor Mărunt;
- ✎ Îmbunătățirea condițiilor de învățământ de la nivel local;
- ✎ Creșterea calității serviciilor educaționale din comună;
- ✎ Stoparea migrației copiilor din mediul rural;
- ✎ Prevenirea abandonului și eșecului școlar și creșterea motivației de învățare;
- ✎ Creșterea gradului de accesibilitate al familiilor care doresc alternative mai bune pentru îngrijirea și educarea copiilor;
- ✎ Dezvoltarea socio-economică a comunei.

Potențiale surse de finanțare

- ✎ Surse proprii (buget local);
- ✎ Surse externe (fonduri guvernamentale, fonduri europene, credite etc.).

Activități principale

- ✎ Identificarea surselor de finanțare și analizarea posibilității accesării sursei de finanțare din punct de vedere al nevoilor existente la momentul respectiv și al soluțiilor ce pot fi implementate;

✎ Managementul de proiect pentru investiție în funcție de etapa de implementare a proiectului;

✎ Alcătuirea memoriilor justificative și ale caietelor de sarcini;

✎ Realizarea procedurilor de achiziție publică cu respectarea legislației în vigoare pentru achiziția de servicii/execuția lucrării propriu-zisă, în funcție de etapele premergătoare obiectivului de investiție;

✎ Realizarea obiectivului de investiție propus prin proiect;

✎ Recepția la terminarea lucrării, respectiv la expirarea termenului de garanție;

✎ Monitorizarea post execuție.

Beneficiari

Populația Comunei Dor Mărunt
Actualii și viitorii școlari din Comuna Dor Mărunt

Perioadă de implementare

2021 - 2027

Fișă proiect nr. 17. Înființare bază sportivă multifuncțională în Comuna Dor Mărunt

Scop

Îmbunătățirea infrastructurii sportive din Comuna Dor Mărunt.

Obiective specifice

- ✎ Diversificarea activităților sportive din Comuna Dor Mărunt prin înființarea unei baze sportive multifuncționale în conformitate cu standardele europene;

- ✎ Diversificarea activităților recreative și de divertisment de pe teritoriul Comunei Dor Mărunt;

- ✎ Regenerarea mediului rural și a valorilor acestuia prin asigurarea de condiții de recreere;

- ✎ Promovarea comunei prin organizarea de competiții sportive;

- ✎ Dezvoltarea activităților sportive și competiționale la nivel local;

- ✎ Îmbunătățirea calității vieții localnicilor din Comuna Dor Mărunt;

- ✎ Dezvoltarea socio-economică a comunei.

Potențiale surse de finanțare

- ✎ Surse proprii (buget local);
- ✎ Surse externe (fonduri guvernamentale, fonduri europene, credite etc.).

Activități principale

- ✎ Identificarea surselor de finanțare și analizarea posibilității accesării sursei de finanțare din punct de vedere al nevoilor existente la

momentul respectiv și al soluțiilor ce pot fi implementate;

- ✎ Managementul de proiect pentru investiție în funcție de etapa de implementare a proiectului;

- ✎ Întocmirea și elaborarea documentațiilor tehnice cu respectarea etapelor de elaborare și conținutului-cadru al documentațiilor tehnico-economice aferente obiectivelor/proiectelor de investiții finanțate din fonduri publice (ex. studiu de fezabilitate, documentație de obținere a avizelor, documentație pentru autorizarea/desființarea lucrărilor de construire, autorizație de construire, proiect tehnic de execuție etc.);

- ✎ Realizarea procedurilor de achiziție publică cu respectarea legislației în vigoare pentru achiziția de servicii/execuția lucrării propriu-zisă, în funcție de etapele premergătoare obiectivului de investiție;

- ✎ Realizarea obiectivului de investiție propus prin proiect;

- ✎ Recepția la terminarea lucrării, respectiv la expirarea termenului de garanție;

- ✎ Monitorizarea post execuție.

Beneficiari

Populația Comunei Dor Mărunt

Perioadă de implementare

2021 - 2027

Fișă proiect nr. 18. Înființare sală de sport în Satul Dâlga

Scop

Îmbunătățirea infrastructurii sportive din Comuna Dor Mărunt.

Obiective specifice

- ✎ Diversificarea activităților sportive din Comuna Dor Mărunt prin înființarea unei săli de sport în conformitate cu standardele europene;
- ✎ Diversificarea activităților recreative și de divertisment de pe teritoriul Comunei Dor Mărunt;
- ✎ Regenerarea mediului rural și a valorilor acestuia prin asigurarea de condiții de recreere;
- ✎ Promovarea comunei prin organizarea de competiții sportive;
- ✎ Dezvoltarea activităților sportive și competiționale la nivel local;
- ✎ Îmbunătățirea calității vieții localnicilor din Comuna Dor Mărunt;
- ✎ Dezvoltarea socio-economică a comunei.

Potențiale surse de finanțare

- ✎ Surse proprii (buget local);
- ✎ Surse externe (fonduri guvernamentale, fonduri europene, credite etc.).

Activități principale

- ✎ Identificarea surselor de finanțare și analizarea posibilității accesării sursei de finanțare din punct de vedere al nevoilor existente la momentul respectiv și al soluțiilor ce pot fi implementate;

✎ Managementul de proiect pentru investiție în funcție de etapa de implementare a proiectului;

✎ Întocmirea și elaborarea documentațiilor tehnice cu respectarea etapelor de elaborare și conținutului-cadru al documentațiilor tehnico-economice aferente obiectivelor/proiectelor de investiții finanțate din fonduri publice (ex. studiu de fezabilitate, documentație de obținere a avizelor, documentație pentru autorizarea/desființarea lucrărilor de construire, autorizație de construire, proiect tehnic de execuție etc.);

✎ Realizarea procedurilor de achiziție publică cu respectarea legislației în vigoare pentru achiziția de servicii/execuția lucrării propriu-zisă, în funcție de etapele premergătoare obiectivului de investiție;

✎ Realizarea obiectivului de investiție propus prin proiect;

✎ Recepția la terminarea lucrării, respectiv la expirarea termenului de garanție;

✎ Monitorizarea post execuție.

Beneficiari

Populația Comunei Dor Mărunt

Perioadă de implementare

2021 - 2027

Fișă proiect nr. 19. Stație de compostare deșeuri biodegradabile

Scop

Îmbunătățirea calității mediului în comunitate datorită compostării biodeșeurilor.

Obiective specifice

Asigurarea unui spațiu identificabil din punct de vedere teritorial, administrativ și juridic, organizat și dotat din punct de vedere tehnic în care sunt depozitate și tratate deșeurile biodegradabile prin operația și/sau tehnologia compostării;

Reciclarea prin digestie aerobă și conversie în fertilizator organic a biodeșeurilor rezultate din gospodărie;

Reducerea cantității de deșeuri transportate și depozitate la rampele de deșeuri unde ar genera gaze cu efect de seră (metan).

Potențiale surse de finanțare

- Surse proprii (buget local);
- Surse externe (fonduri guvernamentale, fonduri europene, credite etc.).

Activități principale

Identificarea surselor de finanțare și analizarea posibilității accesării sursei de finanțare din punct de vedere al nevoilor existente la momentul respectiv și al soluțiilor ce pot fi implementate;

Întocmire memoriu tehnic și depunerea acestuia împreună cu o documentație specifică către

Agenția de Protecție a Mediului pentru obținerea avizului de principiu;

Întocmirea documentațiilor tehnico-economice în conformitate cu cerințele Agenției de Protecție a Mediului;

Realizarea procedurilor de achiziție publică cu respectarea legislației în vigoare pentru achiziția de servicii/execuția lucrării propriu-zisă, în funcție de etapele premergătoare obiectivului de investiție;

Realizarea obiectivului de investiție propus prin proiect;

Managementul de proiect pentru investiție în funcție de etapa de implementare a proiectului.

Beneficiari

Populația Comunei Dor Mărunt
Agenții economici din Comuna Dor Mărunt
Potențialii investitori

Perioadă de implementare

2021 - 2027

Fișă proiect nr. 20. Centru colectare deșuri electrice și electronice și deșuri voluminoase

Scop

Protejarea mediului și a sănătății populației prin prevenirea sau reducerea efectelor negative ale generării și gestionării deșeurilor de echipamente electrice și electronice.

Obiective specifice

Asigurarea unui spațiu identificabil din punct de vedere teritorial, administrativ și juridic, în care sunt depozitate corespunzător deșeurile de echipamente electrice și electronice și deșuri voluminoase;

Promovarea reutilizării, a reciclării și a altor modalități de recuperare a deșeurilor din echipamentele electrice și electronice;

Srijinirea utilizării eficiente a resurselor și a recuperării materiilor prime secundare valoroase.

Potențiale surse de finanțare

Surse proprii (buget local);
Surse externe (fonduri guvernamentale, fonduri europene, credite etc.).

Activități principale

Identificarea surselor de finanțare și analizarea posibilității accesării sursei de finanțare din punct de vedere al nevoilor existente la momentul respectiv și al soluțiilor ce pot fi implementate;

Întocmire memoriu tehnic și depunerea acestuia împreună cu o documentație specifică către

Agenția de Protecție a Mediului pentru obținerea avizului de principiu;

Întocmirea documentațiilor tehnico-economice în conformitate cu cerințele Agenției de Protecție a Mediului;

Realizarea procedurilor de achiziție publică cu respectarea legislației în vigoare pentru achiziția de servicii/execuția lucrării propriu-zisă, în funcție de etapele premergătoare obiectivului de investiție;

Realizarea obiectivului de investiție propus prin proiect;

Managementul de proiect pentru investiție în funcție de etapa de implementare a proiectului.

Beneficiari

Populația Comunei Dor Mărunt
Agenții economici din Comuna Dor Mărunt
Potențialii investitori

Perioadă de implementare

2021 - 2027

SURSE DE FINANȚARE

Fondurile guvernamentale sunt ajutoare alocate de la Guvern, prin intermediul Ministerelor Finanțelor Publice, pentru stimularea unor anumite categorii de întreprinderi. Accesarea acestora se realizează prin intermediul programelor sectoriale și sunt destinate în special stimulării întreprinzătorilor tineri și susținerii meșteșugarilor.

Programul Național de Dezvoltare Locală reprezintă sursa principală de finanțare pentru infrastructura locală și are la bază principiul conform căruia în fiecare localitate din țară trebuie să fie asigurat un set minim de servicii publice, în următoarele domenii: sănătate, educație, apă, canalizare, gaz, energie termică și electrică, inclusiv iluminat public, transport/drumuri, salubritate, locuire, cultură, culte și sport.

Parteneriatele public-privat reprezintă o modalitate de introducere a managementului privat în serviciile publice pe calea unei legături contractuale pe termen lung între un operator și o autoritate publică. Parteneriatul public-privat asigură serviciul public în mod parțial sau în totalitate, pe baza fondurilor private atrase și făcând apel la know-how-ul sectorului privat.

Politica de coeziune a fost concepută pentru sprijinirea regiunilor rămase în urmă să recupereze decalajul economic și social față de cele mai dezvoltate regiuni ale Uniunii Europene, respectiv

diversificarea economică a regiunilor confruntate cu probleme de restructurare economică și crearea de noi locuri de muncă. Politica de coeziune acționează prin intermediul Fondurilor Structurale:


A. Fondul European de Dezvoltare Regională urmărește consolidarea coeziunii economice și sociale în cadrul Uniunii Europene prin corectarea dezechilibrelor existente între regiunile acesteia. Fondul European de Dezvoltare Regională își concentrează investițiile asupra mai multor domenii prioritare cheie.

PROGRAME OPERAȚIONALE:


✎ Programul Operațional Tranziție Justă vizează priorități precum creșterea gradului de digitalizare a serviciilor publice pentru a reduce sarcina administrativă pentru mediul de afaceri, respectiv investiții în înființarea, dezvoltarea și operaționalizarea incubatoarelor de afaceri. O altă prioritate privește acțiunile de prevenire a generării de deșeuri și reducerea cantității acestora, precum și acțiuni de creștere a reutilizării eficiente și reciclării acestora.


✎ Unul dintre obiectivele Programelor Operaționale Regionale este fructificarea avantajelor digitalizării în beneficiul cetățenilor, al companiilor și al guvernelor. De asemenea, urmărește favorizarea dezvoltării integrate socială, economică și de mediu la nivel local și a

patrimoniului cultural, turismului și securității. Totodată, Programele Operaționale Regionale sprijină construcția, reabilitarea, modernizarea, extinderea și echiparea (inclusiv accesibilizarea pentru persoane cu dizabilități) infrastructurii educaționale pe toate nivelurile.

 Incluziune și Demnitate Socială are ca obiectiv protejarea persoanelor vârstnice aflate în risc de sărăcie sau excluziune socială, oferirea sprijinului financiar adecvat pentru persoanele cu dizabilități cu risc de sărăcie sau excluziune socială, precum și creșterea accesibilității și îmbunătățirea calității locuințelor, în special pentru populația vulnerabilă.

B. Fondul Social European + este principalul instrument financiar al investițiilor în capitalul uman și un factor esențial pentru consolidarea coeziunii sociale, îmbunătățirea echității sociale și pentru creșterea competitivității în Europa. Aceste investiții sunt importante:

 pe termen scurt, pentru a atenua consecințele crizei economice actuale, în special creșterea șomajului și a nivelului de sărăcie;

 pe termen mai lung, ca parte a strategiei Europei de a-și remodela economia, creând nu doar locuri de muncă, ci și o societate favorabilă incluziunii.


Politica agricolă comună are rolul de a asigura fermierilor un standard de viață rezonabil, iar consumatorilor produse agricole de calitate la prețuri rezonabile. Politica agricolă comună dispune de un set de reguli și mecanisme ce reglementează

producția, comerțul și procesarea produselor agricole, un accent sporit punându-se pe dezvoltarea rurală.

Grupurile de Acțiune Locală sunt parteneriate public-privat active, constituite din reprezentanți ai sectorului public și privat, desemnați dintr-un teritoriu rural omogen, care vor trebui să îndeplinească o serie de cerințe privind componența, teritoriul acoperit și care vor implementa o strategie integrată pentru dezvoltarea teritoriului. În plan național, administrația publică locală resimte nevoia găsirii unor soluții de finanțare. România a aderat la Uniunea Europeană asumându-și respectarea unor standarde pentru serviciile și lucrările publice pe care nivelul de dezvoltare locală și resursele locale nu le pot încă susține singure.

Creditele, deși sunt ușor de obținut pentru a finanța anumite proiecte de investiții, prezintă un mare dezavantaj, și anume plata dobânzilor. Rambursarea acestora se asigură de la bugetul local sau bugetul de stat, după caz, incluzând și costurile acestor sume, acestea fiind și motivele pentru care nu se recomandă contractarea creditelor pentru dezvoltarea locală.

Resursele financiare ale bugetelor locale se formează din sume și cote defalcate din impozitul pe venit și TVA, impozite locale (impozit pe clădiri, terenuri, mijloace de transport), taxe (în special pentru autorizații) și alte vărsăminte. Utilizarea fondurilor publice locale se face de către singurul ordonator principal al fiecărui buget local și de către ordonatorii de credite de subordine.



**IMPLEMENTARE,
MONITORIZARE
ȘI INDICATORI**

Politica de dezvoltare are la bază un ansamblu de măsuri guvernamentale ce au drept scop sprijinirea creșterii economice și îmbunătățirea condițiilor de viață, prin valorificarea eficientă a potențialului regional și local, având ca **obiective principale**:

✎ Diminuarea dezechilibrelor existente, cu accent pe stimularea dezvoltării echilibrate și pe revitalizarea zonelor defavorizate (cu dezvoltare întârziată) și prevenirea creării de noi dezechilibre;

✎ Pregătirea cadrului instituțional pentru a răspunde criteriilor de integrare a României în Uniunea Europeană și de acces la fondurile europene;

✎ Integrarea politicilor sectoriale la nivel regional și local, precum și stimularea cooperării interne și internaționale în vederea dezvoltării economice și sociale durabile.

Obiectivele sunt realizate în practică la nivel european prin adoptarea de măsuri și strategii, finanțarea de proiecte și prin diverse programe, toate acestea fiind **dezvoltate pe baza unui set de principii** ce stau la baza elaborării și aplicării lor, după cum urmează:

1. Principiul descentralizării procesului de luare a deciziei prin trecerea de la nivel central/guvernamental la cel regional și local;

2. Principiul parteneriatului prin crearea și promovarea de parteneriate între toți actorii implicați;

3. Principiul planificării în vederea atingerii obiectivelor stabilite;

4. Principiul co-finanțării, adică obligativitatea contribuției financiare a diverșilor actori implicați în realizarea programelor și proiectelor de dezvoltare.

Scopul Strategiei de Dezvoltare Locală este de a determina direcțiile de dezvoltare, ritmul și scara acestei dezvoltări, de a eficientiza activitatea autorităților publice locale în gestionarea problemelor existente la nivel local, în utilizarea resurselor financiare, de a promova localitatea, de a atrage fonduri externe (investiții, fonduri europene, alte fonduri) pentru a implementa proiectele investiționale planificate.

Strategia de Dezvoltare Locală reprezintă un **instrument metodologic și legal**, cu ajutorul căruia Consiliul Local și Primăria pot structura și planifica implementarea pachetului de politici, programe și proiecte pe termen mediu.

Statutul României de stat membru al Uniunii Europene determină coordonarea politicilor naționale cu cele europene, fapt care exercită un impact asupra resurselor și condițiilor din țara noastră, până la nivel local. Sub influența acestui proces complex, administrația locală își reconsideră avantajele competitive cu scopul de a asigura o bună dezvoltare economică și o calitate corespunzătoare a vieții în comunitate. Pentru aceasta, trebuie luate în considerare un set de principii și câteva obiective specifice.

Pre-condiții de implementare a Strategiei de Dezvoltare Locală. Pentru implementarea cu succes a Strategiei de Dezvoltare Locală trebuie îndeplinite o serie de pre-condiții care împreună să conveargă către același cadru optim de materializare a viziunii de dezvoltare locală. Pe baza expertizei acumulate în ultima perioadă de programare de către toți actorii implicați se poate concluziona faptul că există **trei pre-condiții sine-qua-non** de creare a cadrului general al implementării strategiei de dezvoltare:

1. Existența Strategiei de Dezvoltare Locală asumată de către toți actorii locali;
2. Existența capacității operaționale și financiare de implementare a Strategiei de Dezvoltare Locală;
3. Existența spațiului temporal optim de implementare a Strategiei de Dezvoltare Locală.

Alături de cele trei pre-condiții sine-qua-non, mai există **trei pre-condiții de tip orizontal**:

1. Comunicarea demersurilor de întreprins în implementarea Strategiei de Dezvoltare Locală;
2. Transparența în deciziile coroborate care constituie chiar actul de implementare a Strategiei de Dezvoltare Locală;
3. Susținerea implementării Strategiei de Dezvoltare Locală de către toate mediile beneficiare.

Monitorizarea Strategiei de Dezvoltare Locală se realizează pe trei niveluri, și anume:

- I. **Monitorizarea generală** realizată de către instituția care generează procesul de planificare (de obicei Consiliul Local);
- II. **Monitorizarea sectorială** realizată de către persoanele desemnate ca lideri de grup tematic sau un serviciu specializat (cu competențe în respectivul domeniului) din cadrul primăriei;
- III. **Monitorizarea la nivel de proiecte de dezvoltare** realizată de către coordonatorii echipelor de implementare a proiectelor desemnați la nivelul comunității.

Monitorizarea unei strategii are caracter periodic și obligatoriu și presupune întocmirea de rapoarte periodice privind gradul de îndeplinire al obiectivelor generale și specifice.

Monitorizarea procesului de planificare strategică poate fi făcută în perioada de implementare a strategiei de dezvoltare (**monitorizare imediată**), la sfârșitul acesteia (**monitorizare finală**) sau după perioada propusă pentru implementarea planului de acțiuni (**monitorizare ex-post**), cu scopul de a ajuta la o mai bună direcționare a implementării strategiei de dezvoltare.

Rezultatele monitorizării se aduc la cunoștință inițiatorului procesului de planificare, în vederea definirii altor direcții de acțiune, măsuri sau acțiuni ce vor face obiectul unei noi strategii.

Ațiuni de întreprins pe termen scurt → 1 an

ACȚIUNI	RESPONSABIL
Numirea unei comisii de monitorizare și actualizare	Primarul Comunei Dor Mărunt
Sortarea proiectelor de către comisii și stabilirea responsabilităților fiecărei direcții din cadrul primăriei	Comisia de monitorizare și actualizare
Finalizarea proiectelor aflate în implementare în actuala perioadă de programare	Compartimentele de specialitate ale Primăriei Comunei Dor Mărunt numite prin dispoziția a primarului Consultanți externi
Pregătirea documentațiilor necesare pentru a aduce proiectele din lista de proiecte prioritare a comunei în stadiul de maturitate pentru a putea fi depuse pentru finanțare (Pre-SF, SF, PT, plan de afaceri, cerere de finanțare etc.)	Comisia de monitorizare și actualizare Consultanți externi
Identificarea partenerilor publici și privați pentru dezvoltarea și implementarea proiectelor prioritare	Comisia de monitorizare și actualizare
Realizarea de acorduri de parteneriat între Consiliul Local și parteneri din învățământ și mediul de afaceri pentru realizarea proiectelor din portofoliul de proiecte prioritare	Comisia de monitorizare și actualizare Mediul de afaceri Instituții de învățământ și/sau de cercetare
Planificarea multianuală a bugetului având în vedere resursele necesare pentru implementarea proiectelor prioritare și stabilirea graficului de derulare/implementare a strategiei (inclusiv în bugetul multianual a investițiilor propuse ca fiind prioritare în vederea pregătirii lor)	Consiliul Local al Comunei Dor Mărunt Comisia de monitorizare și actualizare
Pregătirea cadrului instituțional și a resurselor umane pentru implementarea cu succes a proiectelor prioritare	Comisia de monitorizare și actualizare Consultanți externi
Elaborarea de strategii sectoriale de dezvoltare și alte studii de planificare strategică	Comisia de monitorizare și actualizare Consultanți externi
Evaluarea intermediară a strategiei	Comisia de monitorizare și actualizare Evaluator independent

Ațiuni de întreprins pe termen mediu (pregătitoare pentru următoarea perioadă de programare)

ACȚIUNI	RESPONSABIL
Continuarea activităților pe termen scurt care nu au fost finalizate (acțiunile noi și diferite față de cele anterioare)	Aceiași responsabili ca și pe termen scurt
Realizarea de parteneriate public-privat pentru dezvoltarea proiectelor mari de infrastructură de la nivelul comunei	Comisia de monitorizare și actualizare
Facilitarea implementării proiectelor prioritare (concesionare terenuri, facilitare construcții, facilități pentru capacități de producție, reducerea/înlăturarea barierelor administrative	Comisia de monitorizare și actualizare
Promovarea și sprijinirea inițiativelor private în domeniile prioritare și complementare proiectelor prioritare	Comisia de monitorizare și actualizare
Implementarea proiectelor prioritare	Comisia de monitorizare și actualizare Consultanți externi
Promovarea rezultatelor proiectelor la nivel județean, regional, național și transfrontalier	Comisia de monitorizare și actualizare
Monitorizarea stadiului implementării proiectelor din portofoliul de proiecte prioritare și realizarea unor rapoarte de progres	Comisia de monitorizare și actualizare Structurile partenoriale formate la nivelul comunei pentru planificare strategică Consultanți externi
Evaluarea intermediară periodică a strategiilor de dezvoltare sectoriale și a altor studii de planificare strategică (la maxim 4 ani)	Comisia de monitorizare și actualizare Evaluator independent
Revizuirea strategiilor de dezvoltare și ale altor studii de planificare strategică pe baza evaluării, luarea de măsuri corective, dacă este cazul și actualizarea periodică a acestora (la maxim 4 ani)	Comisia de monitorizare și actualizare Consultanți externi
Evaluarea intermediară periodică a strategiei (la maxim 4 ani)	Comisia de monitorizare și actualizare Evaluator independent
Revizuirea strategiei pe baza evaluării, luarea de măsuri corective, dacă e cazul și actualizarea periodică a strategiei (la maxim 4 ani)	Comisia de monitorizare și actualizare Consultanți externi

Indicatori de evaluare a implementării Strategiei de Dezvoltare Locală

DEMOGRAFIE	STRUCTURA POPULAȚIEI	<p>Populația recenzată</p> <p>Structura populației pe sexe</p> <p>Structura populației pe grupe de vârstă</p> <p>Structura populației după etnie și limba maternă</p> <p>Structura populației după religie</p>
	MIȘCARE NATURALĂ	<p>Sporul natural</p> <p>Numărul nașcuților vii și decedaților</p> <p>Decedați sub 1 an</p> <p>Rata de natalitate și mortalitate</p> <p>Numărul căsătoriilor și divorțurilor</p> <p>Rata de nupțialitate și divorțialitate</p> <p>Raportul de dependență demografică</p>
	MIȘCARE MIGRATORIE	<p>Numărul stabilirilor și plecărilor cu reședința</p> <p>Numărul stabilirilor și plecărilor cu domiciliul (inclusiv migrația internațională)</p> <p>Numărul imigranților definitiv</p> <p>Numărul emigranților definitiv</p>
POTENȚIAL ECONOMIC	FORȚĂ DE MUNCĂ	<p>Numărul mediu al salariaților</p> <p>Numărul de șomeri înregistrați</p> <p>Populația stabilă cu vârsta între 18 - 62 ani</p> <p>Ponderea șomerilor înregistrați în totalul resurselor de muncă</p>
	MEDIU DE AFACERI	<p>Numărul de agenți economici înregistrați cu sediul în comună</p> <p>Numărul de angajați ai agenților economici înregistrați cu sediul în comună</p> <p>Cifra de afaceri ai agenților economici înregistrați cu sediul în comună</p> <p>Profitul agenților economici înregistrați cu sediul în comună</p> <p>Numărul agenților economici înregistrați cu sediul în comună pe forme de organizare</p> <p>Numărul agenților economici înregistrați cu sediul în comună pe domenii de activitate</p> <p>Numărul agenților economici radiați</p> <p>Numărul agenților economici dizolvați</p>

EDUCAȚIE ȘI ÎNVĂȚĂMÂNT

Numărul unităților școlare de pe raza comunei
 Numărul de săli de clasă din cadrul unităților școlare
 Numărul calculatoarelor din cadrul unităților școlare
 Numărul laboratoarelor școlare din cadrul unităților școlare
 Numărul atelierelor școlare din cadrul unităților școlare
 Numărul sălilor de sport din cadrul unităților școlare
 Starea generală a imobilului a unităților de învățământ
 Calitatea mobilierului din cadrul unităților școlare
 Calitatea materialelor didactice din cadrul unităților
 Populația școlară pe niveluri de educație
 Personalul didactic pe niveluri de educație

**SĂNĂTATE ȘI
ASISTENȚĂ SOCIALĂ**

Numărul de unități sanitare pe raza comunei
 Numărul de personal medico-sanitar pe raza comunei
 Numărul total de persoane cu dizabilități
 Numărul de persoane cu dizabilități asistate
 Numărul de familii beneficiare de alocație de susținere familială
 Numărul de persoane beneficiare de venit minim garantat
 Numărul de persoane care au depus cerere pentru ajutor pentru încălzirea locuinței cu lemne
 Numărul de persoane beneficiare de ajutor pentru încălzirea locuinței cu lemne
 Numărul persoane vârstnice instituționalizate
 Numărul persoane vârstnice neinstituționalizate
 Numărul copiilor cu părinți plecați la muncă în străinătate
 Numărul copiilor aflați în sistemul de protecție socială
 Numărul copiilor aflați în sistemul de protecție socială la asistent maternal
 Numărul copiilor aflați în sistemul de protecție socială în centre de plasament
 Numărul copiilor aflați în sistemul de protecție socială la rude până la gradul IV
 Numărul copiilor aflați în sistemul de protecție socială la alte familii/persoane
 Numărul de asistenți maternali profesioniști
 Numărul de copii aflați în plasament familial

CULTURĂ ȘI TIMP LIBER

Numărul de biblioteci din comună
Numărul de personal angajat în cadrul bibliotecilor
Numărul volumelor existente în cadrul bibliotecilor
Numărul volumelor eliberate în cadrul bibliotecilor
Numărul cititorilor activi
Numărul de facilități de petrecere a timpului liber pe raza comunei.

SERVICII PUBLICE

Lungimea drumurilor naționale și starea acestora
Lungimea drumurilor județene și starea acestora
Lungimea străzilor și starea acestora
Lungimea drumurilor de exploatare și starea acestora
Pondere locuințelor convenționale care dispun de alimentare cu apă în locuință
Pondere locuințelor convenționale care dispun de instalație de canalizare în locuință
Pondere locuințelor convenționale care dispun de instalație electrică
Pondere locuințelor convenționale care dispun de încălzire centrală
Pondere locuințelor convenționale care au bucătărie în locuință
Pondere locuințelor convenționale care au baie în locuință
Numărul de locuințele racordate la rețeaua electrică de pe raza comunei
Numărul de stâlpi
Numărul de corpuri de iluminat
Aria de acoperire a iluminatului public

SERVICII PUBLICE

Lungimea totală a rețelei simple de distribuție a apei potabile
Capacitatea instalațiilor de producere a apei potabile
Cantitatea de apă potabilă distribuită consumatorilor pentru uz casnic
Cantitatea de apă potabilă distribuită consumatorilor pentru altă destinație
Numărul de gospodării racordate la rețeaua de alimentare cu apă potabilă
Numărul de gospodării racordate la rețeaua de canalizare
Numărul de gospodării racordate la rețeaua de distribuție a gazelor naturale
Numărul de autorizații de construire eliberate la sfârșitul anului
Numărul de locuințe existente la sfârșitul anului
Suprafața locuibilă existentă la sfârșitul anului
Numărul de situații de urgență produse
Numărul de infracțiuni
Numărul agenților de poliție
Numărul funcțiilor ocupate în structura organizatorică a primăriei
Numărul funcțiilor vacante în structura organizatorică a primăriei

LISTĂ GRAFICE ȘI TABELE

A. LISTĂ GRAFICE

- Grafic 1.** Populația după domiciliu a Județului Călărași pe medii de rezidență, la 1 ianuarie 2020
- Grafic 2.** Evoluția sporului natural în Comuna Dor Mărunt, în perioada 2012 - 2019
- Grafic 3.** Evoluția ratelor de natalitate și mortalitate în Comuna Dor Mărunt, în perioada 2012 - 2019
- Grafic 4.** Evoluția stabilirilor și plecărilor cu reședința din Comuna Dor Mărunt, în perioada 2012 - 2019
- Grafic 5.** Stabiliri și plecări cu domiciliul (inclusiv migrația internațională) din Comuna Dor Mărunt, în perioada 2012 - 2019
- Grafic 6.** Numărul mediu al salariaților din Comuna Dor Mărunt, în perioada 2012 - 2019
- Grafic 7.** Numărul de șomeri înregistrați la sfârșitul lunii în Comuna Dor Mărunt, în perioada ianuarie 2012 - decembrie 2019
- Grafic 8.** Numărul de agenți economici care au depus situații financiare anuale, din Comuna Dor Mărunt și numărul de angajați ai acestora, în perioada 2012 - 2019
- Grafic 9.** Repartizarea antreprenorilor activi cu sediul și punctul de lucru pe raza Comunei Dor Mărunt în funcție de forma de organizare juridică
- Grafic 10.** Cifra de afaceri a agenților economici din Comuna Dor Mărunt, în perioada 2012 - 2019
- Grafic 11.** Profitul agenților economici din Comuna Dor Mărunt, în perioada 2012 - 2019
- Grafic 12.** Populația școlară din cadrul unităților de învățământ din Comuna Dor Mărunt, în anul 2020
- Grafic 13.** Personalul didactic din cadrul unităților de învățământ din Comuna Dor Mărunt, în anul 2019
- Grafic 14.** Gradul de mulțumire a respondenților privind calitatea serviciilor medicale
- Grafic 15.** Evaluarea numărului de farmacii de pe raza comunei
- Grafic 16.** Familii beneficiare de alocație de susținere familială, respectiv beneficiari de venit minim garantat, din Comuna Dor Mărunt, în perioada 2012 - 2020
- Grafic 17.** Număr copii cu părinți plecați la muncă în străinătate, pe raza comunei, în perioada 2012 - 2020
- Grafic 18.** Gradul de mulțumire cu privire la modalitățile de petrecere a timpului liber de pe raza Comunei Dor Mărunt
- Grafic 19.** Infrastructura rutieră a Comunei Dor Mărunt
- Grafic 20.** Locuințe convenționale din Comuna Dor Mărunt, după dotarea cu instalații și dependințe, la Recensământul Populației și al Locuințelor din anul 2011 → situație centralizatoare
- Grafic 21.** Număr consumatori de energie electrică din Comuna Dor Mărunt, în perioada 2012 - 2020
- Grafic 22.** Gradul de utilizare a serviciilor de telecomunicații
- Grafic 23.** Măsura în care localnicii se simt în siguranță pe raza Comunei Dor Mărunt

Grafic 24. Evoluția numărului de conflicte sociale în Comuna Dor Mărunt

Grafic 25. Gradul de mulțumire cu privire la modul în care Autoritățile de Ordine Publică din Comuna Dor Mărunt își îndeplinesc următoarele atribuții

Grafic 26. Viziunea locuitorilor asupra nivelului de trai pe termen scurt, mediu și lung

B. LISTĂ TABELE

- Tabel 1.** Suprafața fondului funciar după modul de folosință, a Comunei Dor Mărunt, în anul 2014
- Tabel 2.** Structura populației după domiciliu pe grupă de vârstă, la 1 ianuarie 2002
- Tabel 3.** Structura populației după domiciliu pe grupă de vârstă, la 1 ianuarie 2020
- Tabel 4.** Evoluția populației după domiciliu din Comuna Dor Mărunt la 1 ianuarie, în perioada 2012 - 2020
- Tabel 5.** Repartizarea populației Comunei Dor Mărunt în funcție de religie, la nivelul anului 2011
- Tabel 6.** Numărul născuților vii cu reședința obișnuită în România/străinătate, în perioada 2012 - 2019
- Tabel 7.** Evoluția numărului de căsătorii și divorțuri, respectiv a ratelor de nupțialitate și divorțialitate, din Comuna Dor Mărunt, în perioada 2012 - 2019
- Tabel 8.** Indicatori socio-demografici, la 1 ianuarie 2019
- Tabel 9.** Numărul șomerilor înregistrați, populația stabilă cu vârsta între 18 - 62 ani și ponderea șomerilor înregistrați în totalul resurselor de muncă, pe sexe, în Comuna Dor Mărunt, în perioada 2012 - 2019
- Tabel 10.** Numărul șomerilor înregistrați, pe regim de îndemnizație, nivel de studii și categorii de vârstă, în Comuna Dor Mărunt, în perioada 2017 - 2020
- Tabel 11.** Repartizarea unităților economice din Comuna Dor Mărunt înregistrate în fiecare an după forma de organizare juridică, în perioada 2012 - 2020
- Tabel 12.** Infrastructura unităților de învățământ de pe raza Comunei Dor Mărunt în anul 2021
- Tabel 13.** Populația școlară a Școlii Gimnaziale nr. 1 Dor Mărunt Sat, în perioada 2012 - 2020
- Tabel 14.** Populația școlară a Școlii Gimnaziale nr. 1 Dâlga Gară, în perioada 2012 - 2020
- Tabel 15.** Personalul didactic din Comuna Dor Mărunt, în perioada 2012 - 2019
- Tabel 16.** Numărul de persoane cu dizabilități din Comuna Dor Mărunt, în perioada 2012 - 2020
- Tabel 17.** Familii fără venituri, respectiv familii cu risc social pe raza Comunei Dor Mărunt, în perioada 2012 - 2020
- Tabel 18.** Familii care au făcut cerere pentru încălzirea locuinței, respectiv familii beneficiare de acest tip de ajutor, în comună în perioada 2012 - 2020
- Tabel 19.** Număr copii care se află în sistemul de protecție socială, din comună, în perioada 2012 - 2020
- Tabel 20.** Numărul de volume existente, respectiv eliberate în bibliotecile din Comuna Dor Mărunt și numărul de cititori activi, în perioada 2012 - 2019
- Tabel 21.** Evaluarea unor aspecte referitoare la oferta de petrecere a timpului liber pe raza comunei
- Tabel 22.** Cantitatea de gaze naturale distribuite, după destinație, în comună în perioada 2012 - 2019
- Tabel 23.** Numărul de locuințe, respectiv suprafața locuibilă, existente la sfârșitul anului pe forme de proprietate, în perioada 2012 - 2019
- Tabel 24.** Structura organizatorică a Primăriei Dor Mărunt → număr posturi

BIBLIOGRAFIE

1. Baza de date TEMPO-Online a Institutului Național de Statistică, accesată în lunile martie - aprilie 2021
2. Recensământul Populației și al locuințelor 2011 → Rezultate definitive
3. Primăria Comunei Dor Mărunt
4. Școala Gimnazială Nr.1 Dor Mărunt Sat
5. Școala Gimnazială Nr.1 Gâlga - Gară
6. Oficiul Registrului Comerțului de pe lângă Tribunalul Călărași → adresă 1671/04.02.2021
7. Administrația Județeană a Finanțelor Publice Călărași → adresă 1693/03.02.2021
8. Inspectoratul pentru Situații de Urgență „Barbu Știrbei” al Județului Călărași → adresa 2204753/23.02.2021
9. Agenția Județeană Pentru Ocuparea Forței de Muncă Călărași → adresa 2763/04.02.2021
10. Administrația Bazinală de Apă Buzău - Ialomița → adresa 3006/02.03.2021
11. Secția 7 Poliție Rurală Dor Mărunt → adresa 387742/23.03.2021
12. Planul de Dezvoltare Locală 2015 - 2020 Localitatea Dor Mărunt Județul Călărași
13. Raport de cercetare opinie populației Comunei Dor Mărunt, realizat de S.C. Anderssen S.R.L.
14. Cercetare mediu de afaceri
15. Marele Dicționar Geografic al României, Volumul III, București, 1900, G.I. Lahovari, General C.I. Brătianu, G.G. Tocilescu
16. Marele Dicționar Geografic al României, Volumul III, București, 1901, G.I. Lahovari, General C.I. Brătianu, G.G. Tocilescu
17. Marele Dicționar Geografic al României, Volumul III, București, 1902, G.I. Lahovari, General C.I. Brătianu, G.G. Tocilescu
18. Anuarul „Socec” al României-Mari 1924 vol. II - 1925, Editura „Socec & C^o” S.A., București
19. Tablou de regruparea comunelor rurale întocmit conform legii privind modificarea unor dispozițiuni din legea pentru organizarea administrațiunii locale, publicat în Monitorul Oficial nr. 161 din 15 iulie 1931, București
20. DECRET nr. 799 din 17 decembrie 1964 privind schimbarea denumirii unor localități
21. LEGE nr. 2 din 16 februarie 1968 (*republicata*) privind organizarea administrativă a teritoriului Republicii Socialiste România
22. DECRET nr. 15 din 23 ianuarie 1981 privind unele măsuri pentru îmbunătățirea organizării administrative a teritoriului Republicii Socialiste România

23. Hotărâre nr. 782/10.09.2014 pentru modificarea anexelor la Hotărârea Guvernului nr. 540/2000 privind aprobarea încadrării în categorii funcționale a drumurilor publice și a drumurilor de utilitate privată deschise circulației publice

24. Strategia Națională pentru Dezvoltarea Durabilă a României 2030

25. Ministerul Culturii și Identității Naționale → Lista Monumentelor Istorice (LMI), actualizată în anul 2015

26. <http://www.informatii-romania.ro/listing/biserica-sfantul-ierarh-nicolae-dor-marunt/>

27. <https://audiotravelguide.ro/biserica-sfantul-nicolae-dor-marunt-i/>

28. <https://audiotravelguide.ro/biserica-sfantul-gheorghe-dor-marunt-ii/>

Echipa de elaborare:

Luana - Maria MOHÎRȚĂ - Manager Proiect

Daniela MIHAI - Expert Statistician

Constantin OBREJA - Expert Statistician

S.C. Anderssen S.R.L.

Iași, Str. Eternitate, Nr. 76,

Clădirea Axa Business Center, Et. 2

Tel/Fax: 0232 242 979

E-mail: office@anderssen.ro

Website: www.anderssen.ro